QUÉ SOMOS Y QUE QUEREMOS SER

ESTRATEGIA DE DESARROLLO LOCAL PARTICIPATIVO (EDLP) DEL VALLE DEL ALAGÓN.

Adesval
ASOCIACIÓN PARA EL DESARROLLO DEL VALLE DEL ALAGÓN

LIBRO II
ANEXO II: CARACTERISTICAS DE LA ASOCIACIÓN
ANEXO III: TERRITORIO

Coria, 20 de julio de 2016.

LEADER

UNIÓN EUROPEA
Fondo Europeo Agrícola de Desarrollo Rural:
Europa invierte en las zonas rurales

GOBIERNO DE ESPAÑA
MINISTERIO DE AGRICULTURA, ALIMENTACIÓN Y MEDIO AMBIENTE

JUNTA DE EXTREMADURA
Consejería de Medio Ambiente y Rural, Políticas Agrarias y Territorio

DIPUTACIÓN DE CÁCERES

CANDIDATURA DE ADESVAL A LA ESTRATEGIA DE DESARROLLO LOCAL PARTICIPATIVO 2014-2020

LIBRO II

ANEXO II. **DESCRIPCIÓN DEL GRUPO DE ACCION LOCAL**
ANEXO III. **EL TERRITORIO**

INDICE

ANEXO II
DESCRIPCIÓN DEL GRUPO DE ACCIÓN LOCAL

1. DENOMINACIÓN..... 4
2. PERSONALIDAD JURÍDICA..... 4
3. FECHA DE CONSTITUCIÓN, NÚMERO DE IDENTIFICACIÓN FISCAL..... 5
4. DOMICILIO SOCIAL, TELÉFONO, FAX, CORREO ELECTRÓNICO..... 6
5. EXPERIENCIA EN DESARROLLO RURAL..... 6
6. ESTUDIOS REALIZADOS..... 74
7. CAPACIDAD ADMINISTRATIVA..... 77
8. IMPLANTACIÓN COMARCAL..... 94
9. GARANTÍA DE SOLVENCIA..... 140

ANEXO III
EL TERRITORIO

1. DENOMINACIÓN DE LA COMARCA..... 144
2. RELACIÓN DE TÉRMINOS MUNICIPALES..... 145
3. GRADO DE RURALIDAD DEL TERRITORIO..... 147
4. TASA DE DEPENDENCIA..... 149
5. COEFICIENTE DE SUSTITUCIÓN..... 151
6. TASA DE MASCULINIDAD..... 154
7. EVOLUCIÓN Y ESTRUCTURA DE LA POBLACIÓN RURAL..... 157
8. DESEMPLEO..... 166
9. ESTRUCTURA FÍSICA Y MEDIO AMBIENTE..... 171

ADESVAL

Asociación para el Desarrollo del Valle del Alagón

DESCRIPCIÓN DEL GRUPO DE ACCIÓN LOCAL

ANEXO II

Coria, 20 de Julio de 2016

ANEXO II

DESCRIPCIÓN DEL GRUPO DE ACCIÓN LOCAL

1. **DENOMINACIÓN.**
2. **PERSONALIDAD JURÍDICA.**
3. **FECHA DE CONSTITUCIÓN, NÚMERO DE IDENTIFICACIÓN FISCAL.**
4. **DOMICILIO SOCIAL, TELÉFONO, FAX, CORREO ELECTRÓNICO.**
5. **EXPERIENCIA EN DESARROLLO RURAL. RESULTADOS OBTENIDOS EN ENFOQUE LEADER O EN LA GESTIÓN DE OTROS PROGRAMAS DE DESARROLLO RURAL.**
6. **ESTUDIOS REALIZADOS O ACTIVIDADES PROMOVIDAS EN RELACIÓN CON EL DESARROLLO RURAL. PERSONAL EXPERTO EN TAREAS DE PROMOCIÓN SOCIECONÓMICAS DISPONIBLES ACTUALMENTE O QUE SE COMPROMETE A DISPONER, RELACIONADO CON EL PROGRAMA A DESARROLLAR.**
7. **CAPACIDAD ADMINISTRATIVA.**
8. **IMPLANTACIÓN COMARCAL.**
9. **GARANTÍA DE SOLVENCIA.**

DOCUMENTACIÓN ADJUNTA DEL ANEXO II

1. Acta Constituyente, de los Estatutos y del Reglamento de Régimen Interior.
2. Procedimiento de Gestión y del Manual de Procedimiento en la tramitación de expedientes
3. Relación de socios.
4. Asamblea y Junta Directiva.
5. Responsable Administrativo y Financiero.
6. Acuerdos plenarios de las Entidades Locales socios.
7. Documento que acredite la integración del GAL en la Red Rural Nacional.

PRESENTACIÓN GENERAL

ADESVAL (Asociación para el Desarrollo del Valle del Alagón) está situada en la Comunidad Autónoma de Extremadura, en su cuadrante noroccidental, entre las comarcas de Sierra de Gata y el Valle del Tajo. El río Alagón la surca de este a oeste constituyendo su nexo y arteria principal.

Se accede a ella por la carretera EX-108 desde la N-V por Navalmoral de la Mata y Plasencia por su parte oriental y desde Monfortinho (Regiao Centro de Portugal, Beira Interior) por su parte occidental, por la EX-109 desde Cáceres y en unión con Ciudad Rodrigo (Castilla León) enlazando en Puente de Guadancil con la N-630.

Esta situación geográfica estimula la realización de proyectos y en especial con la Raya Centro Sur de Portugal, estableciéndose mediante Protocolos de Colaboración y la creación de una asociación de ámbito internacional en la que participan las comarcas españolas de Sierra de Gata, Sierra de San Pedro los Baldíos, Tajo-Salor-Almonte, comarca de las Hurdes, Valle del Alagón y las portuguesas de Terras de Idanha a Nova y Beira Interior (ADRACES).

ADESVAL, recibió su nombre del Grupo Promotor para el Desarrollo de la Comarca que se establece en los márgenes derecho e izquierdo del Río Alagón y sus Zonas de influencia. Los Ayuntamientos de la comarca, con el apoyo técnico del Patronato de Formación y Empleo del Exmo. Ayuntamiento de Coria, unido a un grupo de agentes sociales públicos y privados promovieron una acción de desarrollo que permitiera estabilizar el asentamiento humano de la zona que se encuentra en franco peligro en alguna de las localidades que nos afectan, a la vez que creamos un marco de progreso económico y social que permitiera una mejor calidad de vida y posibilidades de desarrollo y progreso en el marco de nuestras estructuras productivas agrarias y en el respeto por el medio frágil en el que se desarrolla nuestra actividad.

Desde el año 1996 con el **LEADER-II**, primero con la fase de adquisición de capacidades y después con el programa de innovación y cooperación (Medidas B y C), desde el 2002 a 2007 el **LEADER +**, y desde 2008 a 2013 el programa operativo **ENFOQUE LEADER** donde se ha realizado un programa de desarrollo específico cuya información más detallada aparece en el apartado 5 del Anexo 2: Experiencia en Desarrollo Rural.

1. DENOMINACIÓN

Asociación para el Desarrollo del Valle del Alagón (**ADESVAL**).

2. PERSONALIDAD JURÍDICA

Definida según el artículo uno de sus Estatutos como "*Entidad sin Animo de Lucro, con carácter indefinido y capacidad Jurídica y Financiera Plena para el cumplimiento de sus fines, de acuerdo a lo establecido en los presentes estatutos, el Reglamento de Régimen Interno y al amparo del marco legal y normativa vigente, del que es referente*

máximo la Constitución Española de 1978. Igualmente se regirá por la ley Orgánica 1/2002 de 22 de marzo, y normas complementarias.".

El Gobierno Civil de Cáceres, a través de su Departamento de Derechos Ciudadanos y Autorizaciones Administrativas, aprobó la inscripción de ***ADESVAL***, en el Registro de Asociaciones y demás registros públicos, "conforme a la Ley de Asociaciones de 24 de Diciembre de 1964, el decreto de 20 de Mayo de 1.965, la Ordenanza de 25/6/65 y la Orden de 26/9/1977".

La Consejería de Presidencia, a través de su Dirección General de Protección Civil, aprobó la adaptación de los estatutos de ADESVAL a la ley Orgánica 1/2002 del 22 de Marzo reguladora del derecho de asociación conforme a lo establecido en el párrafo 1º de su Disposición Transitoria Primera, con fecha 13 de Diciembre de 2004.

La Consejería de Hacienda y Administración Pública, a través de su Dirección General de Administración Local, Justicia e Interior, aprobó el 2 de Junio de 2015 la ultima actualización de los Estatutos de la Asociación.

3. FECHA DE CONSTITUCIÓN, NÚMERO DE IDENTIFICACIÓN FISCAL

3.1 FECHA DE COSTITUCIÓN

3 de Agosto de 1.994

3.2 NÚMERO DE IDENTIFICACIÓN FISCAL

G10174738

MINISTERIO DE ECONOMÍA Y HACIENDA

Agencia Tributaria
www.agenciatributaria.es

TARJETA DE IDENTIFICACIÓN FISCAL

Número de Identificación Fiscal **Definitivo**

G10174738

Denominación o Razón Social: ASOC PARA EL DESARROLLO DEL VALLE DEL ALAGON

Anagrama Comercial: ADESVAL

Domicilio Social

Domicilio Fiscal: CALLE SINAGOGA, NUM. 1
10800 CORIA - (CACERES)

Administración de la AEAT: 10151 PLASENCIA

Fecha N.I.F. Definitivo: 31-08-1994

Código Electrónico: F8FAFF2C58F4C632

Documento firmado electrónicamente (R.D.1671/2009.Art.21.c). Autenticidad verificable mediante Código Seguro Verificación EPV8XNYKP4JU7RFJ en www.agenciatributaria.gob.es

4. DOMICILIO SOCIAL, TELÉFONO, FAX, CORREO ELECTRÓNICO

El domicilio social de la Asociación se fija en la Calle Sinagoga nº 1 de Coria (Cáceres).

Teléfono: 927503155 Fax: 927506087
http://www.adesval.org Correo Electrónico: adesval@adesval.org

5. EXPERIENCIA EN DESARROLLO RURAL

Han sido doce las convocatorias que hemos puesto en marcha de enfoque LEADER en los últimos 8 años. Estas convocatorias están teñidas por el contexto de la crisis financiera que ha supuesto un descenso de la capacidad inversora del territorio y un incremento del miedo al fracaso de los posibles empresarios, auspiciado por la caída en la capacidad de consumo de los vecinos de estas tierras y de todo el estado español, pero sobretodo por la falta de liquidez de promotores e inversores y las dificultades generadas por la falta de crédito de los bancos. Con este contexto y con alrededor de cinco millones de parados ya suponíamos que no recibiríamos un aluvión de proyectos en nuestras oficinas, como de hecho así ha sido. Sin embargo, fueron los ayuntamientos y nuestra propia entidad –ADESVAL- quienes decidieron en un primer momento apostar por otras vías que acabasen generando riqueza en el territorio, pero sobre todo empleo. No obstante, si ha habido un momento determinante a lo largo del desarrollo del programa Enfoque LEADER, ha sido el momento en el que se ha aumentado el porcentaje de subvención máximo que podía ser recibido por los promotores. Este hecho se produjo en la Junta Directiva celebrada en diciembre de 2012, a partir de este instante el tope máximo se va a situar en el 75% y esta circunstancia va a dinamizar a nivel empresarial la comarca del Valle del Alagón, así paulatinamente, los promotores irán acudiendo a nuestras oficinas en busca de la financiación necesaria para la puesta en marcha de sus proyectos.

Algunas cifras a tener en cuenta y que deberían pasar a la memoria de esta programa que ahora finaliza son las siguientes:

- 444 solicitudes tramitadas que han generado **317 proyectos**, de los que más de la mitad se pueden considerar productivos (los promotores son empresas o la actividad generada pone en marcha una actividad económica generadora de empleo).

- Se han creado 100,5 nuevos empleos, la mitad de ellos mujeres, y la mayoría como emprendedoras.

- Se han consolidado 151 empleos directos lo que da un total de empleos de 251,5.

- Se han creado 35 nuevas empresas, principalmente en el sector servicios.

- Se han realizado estudios para el sector del queso, del olivar, de servicios asistenciales, medioambientales, acciones de promoción turísticas y de los productos agroalimentarios y artesanías.

- Hemos desarrollado más de 90 acciones formativas es las que la cifra de participantes sube de los 5.000 (aún se están desarrollando algunas y la cifra no contempla las de este año).

- Hemos puesto en marcha dos plataformas ON-LINE, una de formación y otra de apoyo a emprendedores, sentando las bases para asegurar un acompañamiento al sector productivo de 24 horas los 365 días al año.

- Más de 100 plazas de alojamiento turístico se han creado o mejorado con la intervención del LEADER de ADESVAL. Somos la referencia del turismo rural de la comarca, buena prueba es la colaboración en proyectos turísticos de Diputación de Cáceres (Tajo Internacional entre otros) y Dirección Gral. de Turismo (Estrategias turísticas, club de productos,…).

- Hemos realizado jornadas y seminarios destinados a la innovación, la educación, la divulgación de proyectos, el turismo y el medioambiente.

- Hemos desarrollado directamente o se ha colaborado con las entidades locales en más de 400 eventos, de los que los *Eventos de Notoriedad* y las ediciones de *Primavera en la Dehesa* han sido los más conocidos, pero no los únicos.

- Los datos finales de compromiso son algo más de 5 millones de euros de fondos públicos, con los que hemos dada ayudas que ha generado una inversión en la comarca del Valle del Alagón de más de 8 millones de euros, superando las previsiones del programa Enfoque LEADER, que estaban en 7.8Millones de Euros.

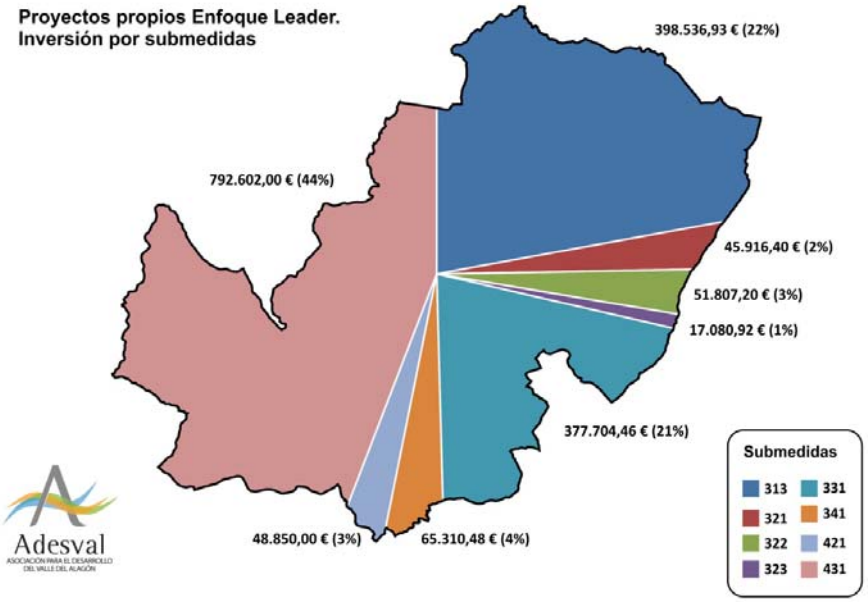

5.1 NÚMERO DE PROYECTOS GESTIONADOS EN ENFOQUE LEADER (2007-2013) Y CUANTIFICACIÓN DE LA INVERSIÓN DESGLOSADO EN PROYECTOS PRODUCTIVOS Y NO PRODUCTIVOS

TIPOLOGIA	NUMERO	INVERSIÓN
PROYECTOS PRODUCTIVOS	86	4.784.655,17 €
PROYECTOS NO PRODUCTIVOS	181	4.538.671,99 €

5.2 NÚMERO DE PROYECTOS GESTIONADOS EN ENFOQUE LEADER (2007-2013) POR TIPOLOGIA DEL PROMOTOR

TIPOLOGIA	**NUMERO**	**INVERSIÓN**
PERSONA FÍSICA	43	1.596.606,68 €
SOCIEDADES MERCANTILES	25	1.843.634,58 €
COOPERATIVAS	8	171.280,31 €
ENTIDADES PÚBLICAS	102	1.822.628,13 €
GRUPO DE ACCIÓN LOCAL	43	2.465.264,18 €
OTROS (ASOCIACIONES, FUNDACIONES, COFRADIAS,…)	8	229.004,68 €

5.3 CURSOS DE FORMACIÓN

NUMERO DE ACCIONES.	122
HORAS.	9.500
ALUMNOS.	3.141

5.4 NÚMERO DE PROYECTOS DE COOPERACIÓN E INVERSIÓN.

NUMERO DE ACCIONES.	15

5.5. NÚMERO DE PROYECTOS EN CONSERVACIÓN Y PROTECCIÓN DEL MEDIO AMBIENTE E INVERSIÓN

NUMERO DE ACCIONES.	19

5.6. NÚMERO DE EMPLEO CREADOS Y/O CONSOLIDADADOS

EMPLEOS CREADOS

Hombres (<25)	1
Mujeres (<25)	3
Hombres (>25)	33
Mujeres (>25)	28
TOTAL	**65**

EMPLEOS CONSOLIDADOS:

Hombres (<25)	5
Mujeres (<25)	12
Hombres (>25)	70
Mujeres (>25)	36
TOTAL	**123**

TOTALES

Hombres (<25)	6
Mujeres (<25)	15
Hombres (>25)	103
Mujeres (>25)	64
TOTAL	**188**

5.7 IMPLANTACIÓN DEL PROGRAMA DE ENFOQUE LEADER POR MEDIDAS

Medida 123: Aumento del valor añadido de los productos agrícolas y forestales.

En la medida relacionada con el sector primario, es decir la 123: *Aumento del valor añadido de los productos agrícolas y forestales* se han presentado 7 proyectos, que han sido distribuidos territorialmente de la siguiente forma: Coria (2), Carcaboso (2), Ceclavín (1), Acehúche (1) y Torrejoncillo (1). De ellos 5 han sido dados de baja por diversos motivos. Estos dos proyectos ejecutados han tenido una ayuda pública de 126.669 euros en un porcentaje de ayuda que en ambos casos se ha situado en torno al 40%.

El proyecto de la empresa de Carcaboso Trinarju S.L. destinado a la modernización de un programa de gestión comercial y de contabilidad, ha supuesto una inversión de 7.195 euros de los cuales 2.770,08 euros proceden de la ayuda del programa Enfoque LEADER. El otro proyecto correspondiente a esta medida ha sido la ampliación y modernización de la fábrica de dulces de los Hermanos Moreno Albarrán también de la localidad de Carcaboso, cuyo presupuesto ha ascendido a 293.469,76 euros de los cuales la ayuda del LEADER ha ascendido a 123.896,24 euros.

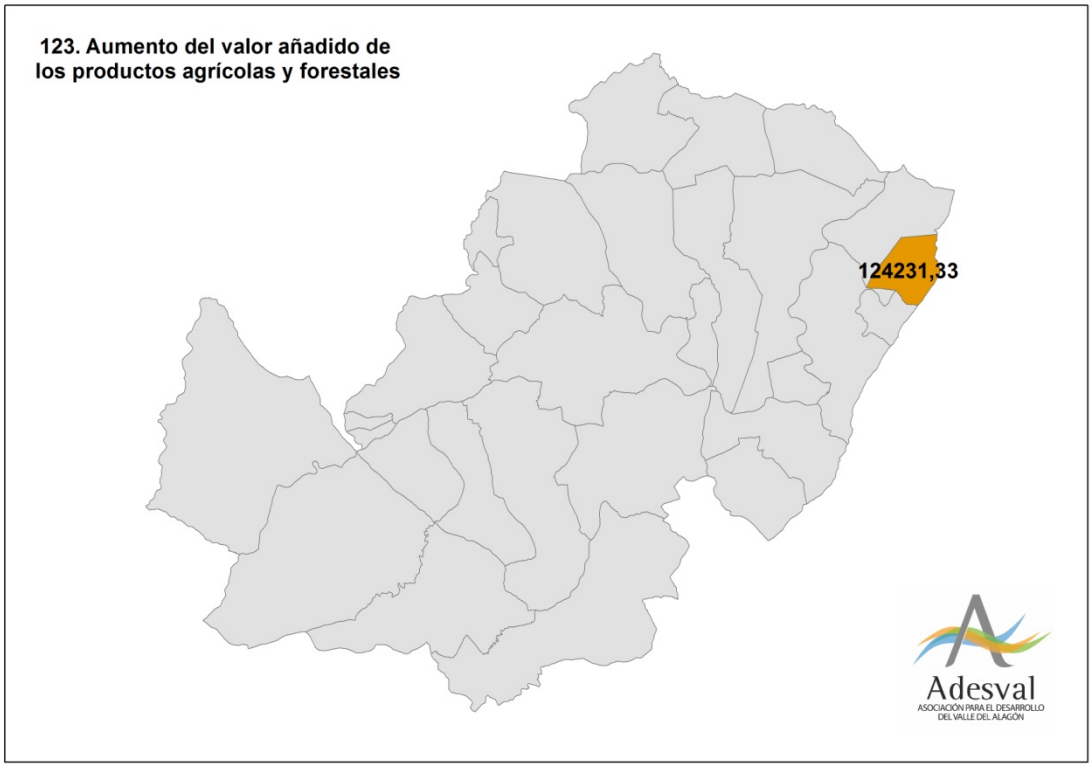

LOCALIDAD	BENEFICIARIO	PROYECTO	PRESUPUESTO	PRIVADO	SUBVENCIÓN
CARCABOSO	TRINARJU S.L.	MODERNIZACIÓN DEL PROGRAMA DE GESTIÓN COMERCIAL DE TRINARJU SL	7.195,00	4.424,92	2.770,08
CARCABOSO	HERMANOS MORENO ALBARRAN S.A.	AMPLIACIÓN Y MODERNIZACIÓN DE DULCES	284.361,36	160.462,44	123.898,92

Medida 311: Diversificación hacia actividades no agrícolas

En la medida 311: *Diversificación hacia actividades no agrícolas*, hemos recibido 2 proyectos localizados en Ceclavín y Casas de Don Gómez, de los cuales solo uno de ellos a continuado. Este proyecto ha recibido una subvención pública del 44% que asciende a un total de 17.149,53 euros.

El proyecto ha sido liderado por el empresario Victorino Martín García, hijo del famoso ganadero Victorino Martín. Esta iniciativa pretende la modernización de las instalaciones ganaderas para su aprovechamiento turístico en la finca de San Marcos localizada en el término municipal de Casas de Don Gómez. El proyecto asciende a 41.714,60euros y ha recibido una ayuda del programa LEADER de 17.149,53 euros.

LOCALIDAD	BENEFICIARIO	PROYECTO	PRESUPUESTO	PRIVADO	SUBVENCIÓN
CASAS DE DON GOMEZ	VICTORINO MARTÍN GARCIA	MODERNIZACIÓN , AGROTURISMO: ACONDICIONAMIENTO DE INSTALACIONES PARA LA REALIZACIÓN DE ACTIVIDADES COMPLEMENTARIAS	42.741,71	23.828,50	18.913,21

Medida 312: Ayuda a la creación y desarrollo de microempresas

A nivel empresarial y a través de la Medida 312: *Ayuda a la creación y desarrollo de microempresas*, se han presentado 119 proyectos, de los cuales 76 se han realizado y 43 han sido dados de baja. Estos 76 proyectos se han localizado en Coria (40), Torrejoncillo (10), Montehermoso (8), Ceclavín (3), Alagón del Río (3), Riolobos (2), Portaje (2), Acehúche (1), Pozuelo de Zarzón (1), Morcillo (1), Villa del Campo (1), Carcaboso (1), Galisteo (1) y Zarza La Mayor (1). Dentro de esta Medida han podido ser financiados proyectos empresariales de: peluquería, centro médico, hotel, talleres mecánicos, zapatería, velatorio, gestoría, librería, óptica, centro de fisioterapia, clínica dental, fabrica de bolsas de plástico, taller de manualidades, centro de día, hostelería, veterinarios, catering, productos selectos, entre otros.

Estos proyectos han recibido una ayuda de 1.391.030,00 euros en su conjunto recibiendo ayudas que oscilaban entre el 25% las más bajas y el 55% las mas altas. En

total se ha realizado una inversión en esta comarca relacionada con esta medida que asciende a 3.398.967,47 euros.

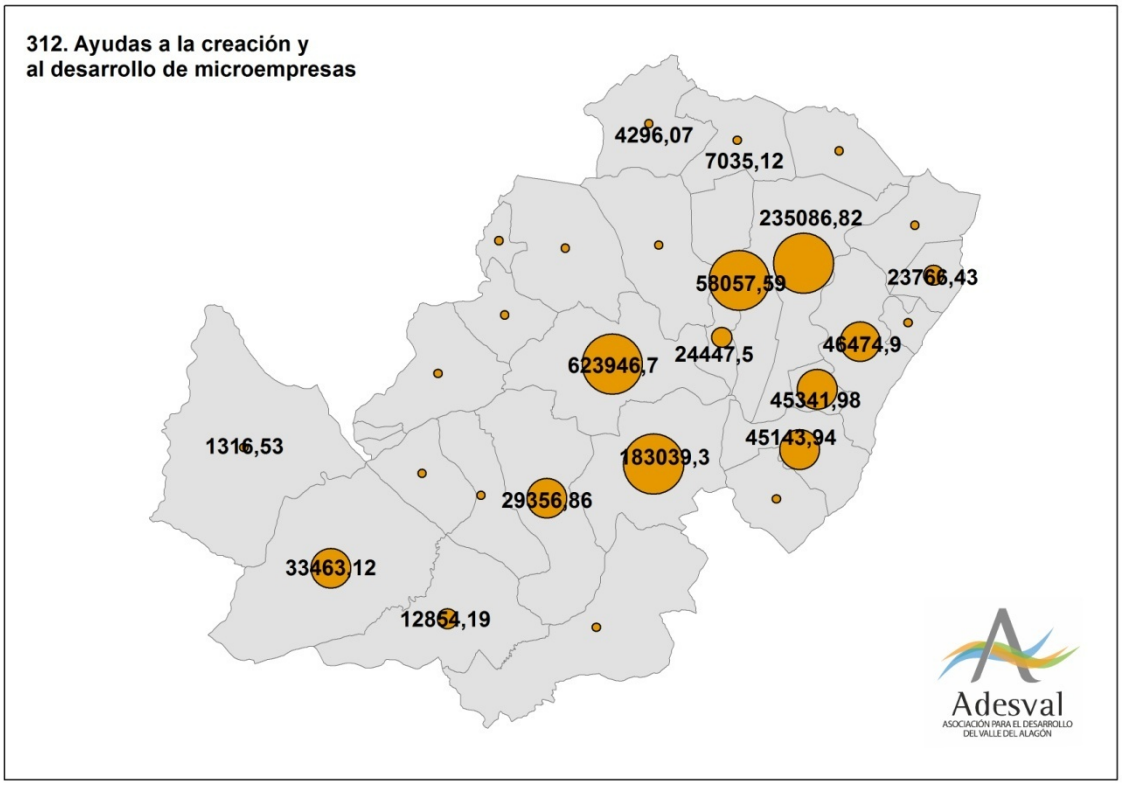

Es importante señalar que las iniciativas llevadas a cabo en esta medida han conseguido implantar en la comarca servicios que en algunos casos han generado nuevos empleos, pero sobretodo han servido para consolidar los ya existentes. Sin embargo el logro más importante de estas actuaciones son las sinergias que se crean a partir de ellos, que se traducen en puestos de trabajo, fijación de la población, efecto multiplicador y demostrativo, etcétera.

No debemos de olvidar la importancia que tiene la creación de servicios para el medio rural, servicios que a la larga hacen que la población no se dirija a otros territorios para recibirlos. El mal endémico del medio rural es el recurso humano, la población que envejece a marchas forzadas en un territorio castigado por la migración y la baja natalidad, con pueblos que desaparecerán en los próximos veinte años si el neorruralismo no lo remedia. De ahí la importancia del desarrollo de las iniciativas llevadas a cabo en esta medida, que podemos agrupar por temáticas.

Medida 312: Ayuda a la creación y desarrollo de microempresas.	**Número de proyectos.**
ACEHUCHE	1
ACEITUNA	
ALAGON DEL RÍO	3
ALDEHUELA DE JERTE	
CACHORRILLA	
CALZADILLA	
CARCABOSO	1
CASAS DE DON GÓMEZ	
CASILLAS DE CORIA	
CECLAVÍN	3
CORIA	39
GALISTEO	2
GUIJO DE CORIA	
GUIJO DE GALISTEO	1
HOLGUERA	
HUELAGA	
MONTEHERMOSO	8
MORCILLO	1
PESCUEZA	
PORTAJE	2
PORTEZUELO	
POZUELO DE ZARZÓN	1
RIOLOBOS	2
TORREJONCILLO	10
VALDEOBISPO	
VILLA DEL CAMPO	1
ZARZA LA MAYOR	1
TOTAL	76

En lo referente al mundo del automóvil se ha financiado desde LEADER la construcción de 5 talleres en las localidades de Torrejoncillo, Montehermoso (2) y Coria (2), un surtidor de gasóleo en Ríolobos, un centro de tratamiento de vehículos en Montehermoso, la adquisición de un coche industrial para una industria de Ceclavín, la adquisición de una grúa-camión para una empresa de Galisteo, la creación de una autoescuela en Coria y la creación de un lavadero industrial de coches en Montehermoso.

Autoescuela
GAFAS
Julián

TALLER DE
CHAPA Y
PINTURA
AUTOCHAPA
TEL. 927 500 428
Nino 618 223 168
Paco 646 214 272

AUTOESCUELA
RIVAS


GOODYEAR

VEHICULOS DE OCASION
MULTIMARCA
OPEL
Movilcoria

CITROËN

En restauración y hostelería se han creado un restaurante de cocina japonesa –Ole Fusión en Coria- que se ha ampliado posteriormente con un punto de venta, se ha invertido en el hotel "Los Keres" de Coria y se han creado 4 churrerías (dos en Coria, una en Torrejoncillo y otra en Ríolobos).

En el campo de la salud se ha creado un centro médico de radiodiagnóstico en Coria, 2 clínicas de fisioterapia y osteopatía en Coria, 3 clínicas dentales en Montehermoso, Torrejoncillo y Coria y una clínica podológica en Coria.





El paulatino envejecimiento de la población del territorio ha desembocado en un mayor aumento de los servicios y las necesidades de la población con mayores índices de dependencia. Esta realidad ha tenido su repercusión en el territorio con la creación de 3 velatorios o tanatorios en Ceclavín, Torrejoncillo y Coria y 2 Centros de DIA en Coria y Galisteo.

Este proceso de despoblación también ha favorecido la creación de tiendas de ultramarinos y de productos de primera necesidad como ha sido el caso de las tiendas de ultramarinos o supermercados en las localidades de Portaje y Morcillo, o un estanco en Villa del Campo, localidades todas ellas, en las cuales las personas ancianas y dependientes no tienen posibilidad de desplazarse a los núcleos mayores donde se localizan las grandes superficies comerciales.

La vinculación del territorio con el sector primario, es decir con la tierra y el ganado tiene su expresión también en la creación de 3 servicios veterinarios y zoosanitarios en Coria, una tienda especializada en jardinería en Torrejoncillo y otra en piscinas en Coria.

Cabe también destacar en el sector servicios el desarrollo de empresas dedicadas al asesoramiento empresarial (una en Torrejoncillo y otra en Coria), a la peritación (una en Coria) y a la formación (una en Coria y otra en Torrejoncillo) y cualificación de trabajadores.

AYANTE
GABINETE PERICIAL

El resto de empresas financiadas se mueven en un amplio y variado arco en el nos encontramos con talleres de antigüedades y alfarería, industrias destinadas al plástico, lavandería, dos imprentas que han renovado su maquinaria (una en Montehermoso y otra en Coria), una empresa dedicada al hormigón, una tienda de artículos de segunda mano, una empresa dedicada a la rotulación, una tienda especializada en pesca deportiva, una empresa dedicada a la sonorización de espectáculos musicales u otra destinada al cableado eléctrico en Alagón, así como 2 peluquerías o centros de estética creados en Portaje y Coria.

Medida 312: Ayuda a la creación y desarrollo de microempresas.

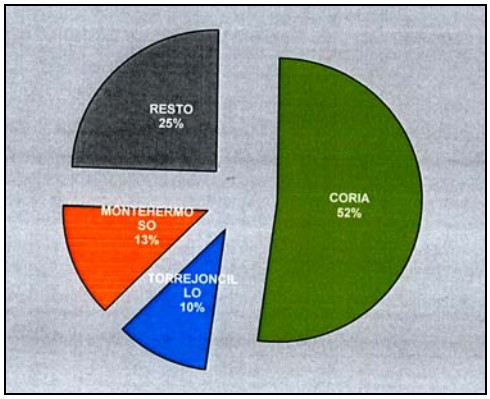

LOCALIDAD	BENEFICIARIO	PROYECTO	PRESUPUESTO	PRIVADO	SUBVENCIÓN
ACEHUCHE	ISABEL LÓPEZ EGEA	CREACIÓN DE TALLER DE ANTIGÜEDADES, RESTAURACIÓN Y FORMACIÓN.	36.726,27	23.872,08	12.854,19
ALAGON DEL RIO	JAIME GARRIDO SOLANA	COMPRA DE MANDO A DISTANCIA PARA GRUA DE CAMIÓN INSTALADOR DE ALTA Y BAJA.	11.100,00	5.022,75	6.077,15
ALAGON DEL RIO	INSERVAL ELECTRICIDAD S.L.U.	COMPRA DE MAQUINARIA PARA EL TENDIDO DE CABLEADO SUBTERRANEO.	35.940,00	15.184,65	20.755,35
CARCABOSO	TEJAFER S.L.	COMPRA DE MAQUINARIA	48.013,00	24.246,57	23.766,43
CECLAVIN	JUAN CARLOS PASCUAL ARIAS	SALA VELATORIO	78.397,85	53.898,52	24.499,33
CECLAVIN	ANDRES AMORES C.B.	ADQUISICIÓN DE HORNO ELECTRICO PARA TALLER DE ALFARERIA.	11.940,00	8.955,00	2.985,00
CECLAVIN	CARPINTERIA CRISOLINO S.C.	ADQUISICIÓN DE VEHICULO PARA TRANSPORTE DE MERCANCIAS ELABORADAS.	15.040,99	9.062,20	5.978,79
CORIA	BIENVENIDO SANCHEZ HERNANDEZ	COMPRA DE LOCAL PARA IMPARTIR FORMACIÓN Y ASESORIA Y GESTIÓN ADMINISTRATIVA.	73.839,30	55.194,88	18.644,42
CORIA	CENTRO DE DIAGNOSTICO SAN MIGUEL S.L.	CENTRO MÉDICO DE DIAGNOSTICO POR IMAGEN DE ALTA TECNOLOGIA MEDIANTE RESONANCIA MAGNETICA	313.188,87	219.713,54	93.475,33

CORIA	COMPLEJO LOS KEKES S.A.	MODERNIZACIÓN DE INSTALACIONES ELECTRICAS Y MOBILIARIO	16.479,20	12.730,18	3.749,02
CORIA	AUTO-CHAPA S.C.	CREACIÓN DE TALLER DE CHAPA Y PINTURA	38.077,46	26.559,03	11.518,43
CORIA	PLASCOR	AMPLIACIÓN DE LA LOGISTICA	21.066,88	14.852,15	6.214,73
CORIA	MARIA EUGENIA GARCIA CORRALES	CREACIÓN DE UN CENTRO DÍA	24.325,20	19.061,31	5.263,89
CORIA	LA JARA SERVICIOS VETERINARIOS S.L.	MODERNIZACIÓN Y AMPLIACIÓN DE SERVICIOS	20.390,00	14.476,90	5.913,1
CORIA	JOSE LUIS PASCUAL ECHAVARRI	CREACIÓN DE CLINICA VETERINARIA	112.242,56	84.887,19	27.355,37
CORIA	MARIA EUGENIA GARCIA CORRALES	COMPRA DE VEHICULO PARA EL CENTRO DÍA.	20.847,10	15.583,21	5.263,89
CORIA	ANGELICA CALVO MARTÍN	CREACIÓN DE CLINICA PODOLÓGICA	13.184,82	8.866,79	4.318,03
CORIA	CHURRERIA SAMA C.B.	CREACIÓN DE CHURRERIA.	43.232,16	22.338,10	20.893,56
CORIA	ODONTOS S.C.	TRASLADO Y AMPLIACIÓN DE LABORATORIO DENTAL.	19.950,00	10.523,63	9.426,37
CORIA	JULIAN ALCÓN BUENO	CREACIÓN AUTOESCUELA.	19.072,36	10.489,80	8.582,56
CORIA	FRANCISCO RAMÓN PINTIADO LOZANO	CREACIÓN DE COMERCIO DE PESCA DEPORTIVA Y CAZA.	9.925,59	5.402,87	4.522,72
CORIA	MOVIL CORIA	MODERNIZACIÓN DE TALLER MECÁNICO.	13.911,49	8.120,14	5.791,35
CORIA	VICTOR DAVID MESA GONZÁLEZ	CREACIÓN DE CAFÉ BAR CHURRERIA.	34.988,47	26.241,35	8.747,12
CORIA	CAURIA IMPRESORES S.C.	MODERNIZACIÓN DE IMPRENTA.	5.750,69	3.206,15	2.544,54
CORIA	DARILYUX C.B.	MODERNIZACIÓN DE MAQUINARIA.	15.304,65	9.459,28	5.845,37
CORIA	DIEGO ASTASIO DIAZ	CREACIÓN DE ASESORIA Y CONSULTORIA.	17.443,29	9.363,91	8.079,38
CORIA	ANGELICA CALVO MARTÍN	AMPLIACIÓN DE CLINICA PODOLÓGICA.	3.170,00	1.791,05	1.378,95
CORIA	VERÓNICA FERNÁNDEZ RONCERO	CREACIÓN DE CLINICA DE FISIOTERAPIA Y OSTEOPATIA.	4.512,11	2.693,85	1.818,26
CORIA	ANA ISABEL	AMPLIACIÓN Y	25.750,00	13.325,63	12.424,37

	COLLADO COLLADO	MODERNIZACIÓN DE CENTRO ESTÉTICO.			
CORIA	MARIA GASPAR RODRIGUEZ	CREACIÓN DE TIENDA DE PRODUCTOS DE PISCINA.	48.743,01	25.600,19	23.142,82
CORIA	OLE FUSIÓN S.C.	CREACIÓN DE TIENDA.	4.528,74	2.953,74	1.575,00
CORIA	OLE FUSIÓN S.C.	CREACIÓN DE RESTAURANTE.	12.530,97	5.529,92	7.001,05
CORIA	JOSE MIGUEL PINERO LUCAS	AMPLIACIÓN DE NUEVOS EQUIPOS DE SONIDO E ILUMINACIÓN "MUSICAL CORIA".	32.008,95	16.305,82	15.702,23
CORIA	PANADERIA SAN JOSE HERMANOS DOMINGUEZ C.B.	ADQUISICIÓN DE UNA CAMARA DE FERMENTACIÓN CONTROLADA Y ACCESORIOS.	37.940,00	17.736,95	20.203,05
CORIA	SERVICIOS FUNERARIOS NUEVA CENTRAL S.L.	NUEVA CREACIÓN DE TANATORIO EN CORIA.	197.106,20	103.276,62	93.829,58
CORIA	ZOOSANITARIOS LOS MONTEROS S.L.	AMPLIACIÓN Y MODERNIZACIÓN DE INSTALACIONES.	301.985,17	16.122,09	15.863,08
CORIA	JUAN PEDRO MORENO CARRASCO	NUEVA CREACIÓN DE GABINETE PERICIAL.	15.147,58	7.251,15	7.896,43
CORIA	ANA ISABEL SANCHEZ ANTUNEZ	NUEVA CREACIÓN DE LIBRERÍA, PAPELERIA Y COPISTERIA	91.743,50	47.018,54	44.724,96
CORIA	ZOOSANITARIOS LOS MONTEROS S.L.	AMPLIACION Y MODERNIZACIÓN DE LAS INSTALACIONES	19.708,41	10.721,52	8.986,89
CORIA	SEGURAVIC CORIA S.L.	MODERNIZACIÓN DE EQUIPOS PARA PROCESOS DE INFORMACIÓN.	14.401,75	8.340,13	7.259,28
CORIA	MARIA ESTELA FERNÁNDEZ FONTANAL	AMPLIACIÓN Y MODERNIZACIÓN DEL CENTRO ESTELA DE CORIA.	32.697,29	17.125,21	15.572,08
CORIA	DARILUX	COMPRA DE MAQUINARIA	17.300,00	9.319,51	7.980,49
CORIA	INMACULADA HERRERO DÍAZ	MODERNIZACIÓN Y AMPLIACIÓN DE LA ACADEMIA DE PELUQUERIA "SAN JUAN".	7.670,50	4.161,25	3.509,25
CORIA	LA JARA SERVICIOS VETERINARIOS S.L.	MODERNIZACIÓN DEL EQUIPO INSTRUMENTAL.	5.146,54	2.753,51	2.393,03
CORIA	MANJO	MODERNIZACIÓN DE	11.973,31	6.539,82	5.433,49

	MOTOR S.L.	TALLER MECÁNICO			
CORIA	JUAN JOSÉ MANZANO VAQUERO	COMPRA DE VEHICULO ADAPTADO PARA PERSONAS CON MOVILIDAD REDUCIDA.	29.850,00	16.244,24	13.605,76
GALISTEO	SHEILA ARRIBA IGLESIAS	CREACIÓN DE CENTRO DÍA.	94.197,93	47.223,03	46.474,90
GALISTEO	INSERVAL ELCECTRICIDA D S.L.	AMPLIACIÓN Y ADQUISICIÓN DE EQUIPOS DE MEDICIÓN PARA LOCALIZACIÓN DE AVERIAS EN REDES DE BAJA TENSIÓN.	14.130,01	6.870,73	7.259,28
GALISTEO	GONZÁLEZ & ARROYO C.B.	NUEVA CREACIÓN DE ALMACEN Y VENTA DE PRODUCTOS FITOSANITARIOS.	22.439,37	11.422,84	11.016,53
GUIJO DE GALISTEO	MARIA ROSA PÉREZ JIMÉNEZ	CREACIÓN DE UNA NAVE PARA EL ALMACENAMIENTO DE CARPAS, UTILES… DE HOSTELERIA.	156.405,15	98.347,56	58.057,59
MONTEHER MOSO	SUSANA SANCHEZ GONZÁLEZ	CREACIÓN DE UN CENTRO DE FISIOTERAPIA	45.140,14	33.290,85	11.849,29
MONTEHER MOSO	PURIFICACIÓN MACIAS MACIAS	CREACIÓN DE UNA CLINICA DENTAL	29.324,07	21.259,95	8.064,12
MONTEHER MOSO	IMPRENTA IGLESIAS S.L.U.	CREACIÓN DE IMPRENTA DE SERIGRAFIA Y COPISTERIA.	138.034,18	95.475,68	42.588,50
MONTEHER MOSO	JOSE MANUEL SANCHEZ ALCALÁ	CREACIÓN DE LA TIENDA “LA TROJE” DE ARTICULOS DE SEGUNDA MANO.	34.414,05	20.084,79	14.329,26
MONTEHER MOSO	DESGUACES Y RECICLADOS “EL PINCHAZO” S.L.	CREACIÓN DE UN CENTRO AUTORIZADO DE TRATAMIENTO DE VEHICULOS.	284.662,16	157.644,95	127.017,21
MONTEHER MOSO	TALLERES GARMA S.L.	AMPLIACIÓN Y MODERNIZACIÓN DE TALLER.	12.855,38	7.648,95	5.206,43
MONTEHER MOSO	RUPERTO GARRIDO GARRIDO	CREACIÓN DE LAVADERO INDUSTRIAL DE COCHES, CAMIONES Y MAQUINARIA DE DOS PISTAS.	66.037,26	49.527,94	16.509,32
MORCILLO	DIEGO CHICO MARTÍN	CREACIÓN DE MULTITIENDA.	46.221,91	21.774,41	24.447,50
PORTAJE	MERCEDES ALCALÁ GARCÍA	CENTRO DE PELUQUERIA Y ESTÉTICA	34.892,45	21.720,55	13.171,90
PORTAJE	JESÚS GARCIA GRANADO	CREACIÓN DE UN SUPERMERCADO DE	51.416,92	35.231,96	16.184,96

		ALIMENTACIÓN.			
POZUELO DE ZARZON	PATRICIA GORDO PAULE	CREACIÓN DE SUPERMERCADO.	19.678,66	12.643,54	7.035,12
RIOLOBOS	UNIÓN DE AGRICULTORES DE RIOLOBOS (UNAGRI)	INSTALACIÓN DE SURTIDOR Y 2 DEPOSITOS DE GASÓLEO.	68.051,46	42.650,62	25.400,84
RIOLOBOS	MARIA DEMELZA ARROYO MENDO.	CREACIÓN DE CHURRERIA-CHOCOLATERIA-CAFETERIA.	28.150,91	18.407,81	19.743,10
TORREJONCILLO	CLINICA DENTAL SAN ANTONIO S.L.	CREACIÓN DE CLINICA DENTAL	45.270,30	32.953,88	12.280,42
TORREJONCILLO	TALLERES JUSTO DIAZ C.B.	MODERNIZACIÓN DE TALLER.	6.422,20	4.495,54	1.926,66
TORREJONCILLO	FERVIAN HORMIGONES S.L.	CREACIÓN DE INSTALACIÓN DE PLANTA DOSIFICADORA DE HORMIGÓN.	150.762,53	101.386,97	49.375,56
TORREJONCILLO	MARIA GETRUDIS MARTÍN CAMPOY	CREACIÓN DE UNA CHURRERIA.	18.853,55	9.803,85	9.049,70
TORREJONCILLO	LUIS MIGUEL MARTIN RIVAS	MODERNIZACIÓN DE AULA PARA IMPARTIR EL TITULO DE CAP (AUTOESCUELA).	8.528,02	4.520,66	4.007,36
TORREJONCILLO	GESTOPYME. GESTIÓN EMPRESARIAL S.C.	TRASLADO Y AMPLIACIÓN DE GESTORIA.	7.350,00	4.299,45	3.050,55
TORREJONCILLO	MARIA REGINA CARRERA TEJADA	AMPLIACIÓN DE LA FUNERARIA-VELATORIO “MYRYAM”.	53.500,00	29.517,60	23.982,40
TORREJONCILLO	SANDRA MORENO CABALLERO	TRASLADO DE TIENDA AGROGARDEN.	42.974,39	21.379,76	21.594,63
TORREJONCILLO	TINAJAS MORENO LEÓN S.L.	MODERNIZACIÓN DE LA EMPRESA.	54.534,19	25.699,24	28.834,95
TORREJONCILLO	ANDRÉS NUÑEZ GIL	MODERNIZACIÓN DE LAS INSTALACIONES DE LA CAFETERIA “LAS HIEDRAS”.	59.682,54	30.781,47	28.901,07
VILLA DEL CAMPO	DANIEL GIL SANCHEZ	CREACIÓN DE UN ESTANCO.	8.549,40	4.253,33	4.296,07
ZARZA LA MAYOR	ANDRES SUAREZ MONTERO	COMPRA DE UN GENERADOR ESCAYOLISTA	2.975,21	1.658,68	1.316,53

Medida 313: Fomento de actividades turísticas

Con respecto al turismo, en la Medida 313: *Fomento de actividades turísticas* hemos recibido 74 proyectos, de los cuales se han ejecutado 50, 24 han sido municipales, 19 han sido de ADESVAL y tan solo 7 corresponden a empresarios privados. En el plano negativo, ese necesario señalar que 26 proyectos se han dado de baja por distintos motivos, de entre ellos 12 son de ayuntamientos, 3 corresponden a mancomunidades, 1 a una asociación y 10 a empresarios privados.

Estos 50 proyectos ejecutados han supuesto una inversión en la comarca de 1.737.424,43 euros, con porcentajes de ayuda que oscilan entre el 25% y el 65% en el caso de los empresarios y de hasta el 75% en el caso de los Ayuntamientos de la comarca y del 100% en el caso de ADESVAL.

Medida 313: Fomento de actividades turísticas

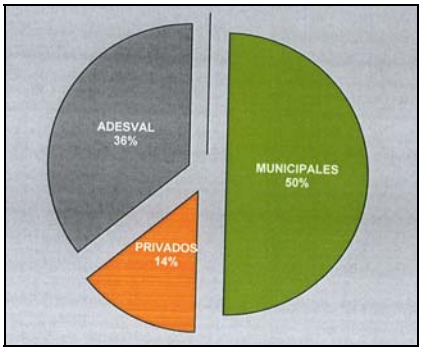

Esta medida ha servido a lo largo de todo el tramo comunitario para llevar ha cabo uno de los proyectos que se ha convertido en seña de identidad de ADESVAL, nos referimos a “Primavera en La Dehesa”, que en este período de tiempo ha financiado las ediciones de 2009, 2010, 2011, 2012, 2013, 2014 y 2015, participando la practica totalidad de los municipios de la comarca y dando lugar a actividades que se han consolidado con el tiempo convirtiéndose en eventos de notoriedad y gran calado en la sociedad local y trascendencia turística, como es el caso del “Festival Medieval de Portezuelo”, “La feria del Queso de Acehúche”, “El Festivalito de Pescueza”, “La feria del caballo y la artesanía de Torrejoncillo”, “El festival flamenco de Portaje”, “El mercado rural artesano de Montehermoso”, “El festival internacional de guitarra de Coria”, “El mercado artesano de Torrejoncillo”, “El descenso del río Erjas de Zarza La Mayor”,

En materia de turismo ha habido ayuntamientos de nuestra comarca que han liderado importantes proyectos de una trascendencia socioeconómica relevante para sus municipios como ha sido el caso de la creación y optimización de espacios destinados para el uso turístico como sucede con el Museo del aceite de Ceclavín, la señalización turística de la localidad de Carcaboso y los “bujios” de Ceclavín –espacios destinados para la observación astronómica-.



A nivel de promoción de nuestra comarca se ha asistido a la feria de Granollers en los años 2010 y 2011, al País Vasco desde 2010 con asiduidad, a Les Herbiers en 2014 y 2015, además de las distintas acciones que se han desarrollado con colectivos como APROVAL con el que se ha llevado a cabo actuaciones de promoción en diversos hogares extremeños de la geografía española y distintas ferias.

Cabe destacar la importancia que ha tenido esta medida para el municipio de Pescueza, localidad donde se ha hecho una evidente apuesta por el turismo rural y la repoblación humana, como se ha puesto de manifiesto con la creación del albergue y dos empresas de ocio y tiempo libre, así como la construcción de dos apartamentos rurales, hechos a los que podemos añadir la consolidación de "*El Festivalino*" cuyo tirón mediático es el mejor indicador del trabajo bien hecho.

en las nubes
OCIO ALTERNATIVO Y FORMACIÓN EN LA NATURALEZA
Pescueza (Cáceres)

En turismo es importante destacar el auge y la apuesta por la gastronomía de nuestra comarca, ya que en los últimos años nuestro territorio y principalmente la localidad de Coria se han convertido en destino gastronómico. Para ello hemos puesto la lupa en el mundo de la micología apoyando las jornadas gastronómicas “Con sabor micológico” de Coria y el “Encuentro micológico” de Portezuelo.

En el plano puramente empresarial se ha modernizado la zona de aparcamiento de un hotel en Coria, se ha modernizado un salón de banquetes de Montehermoso, se ha ampliado y mejorado un complejo turístico en Valdeobispo.

En total hemos financiado al 75% de una inversión total de 107.524,21 euros en el caso de las entidades públicas y de 361.489,66 euros en el caso del empresario privado de Pescueza al que se le ha concedido una subvención del 36%, que asciende a 130.489,66 euros.

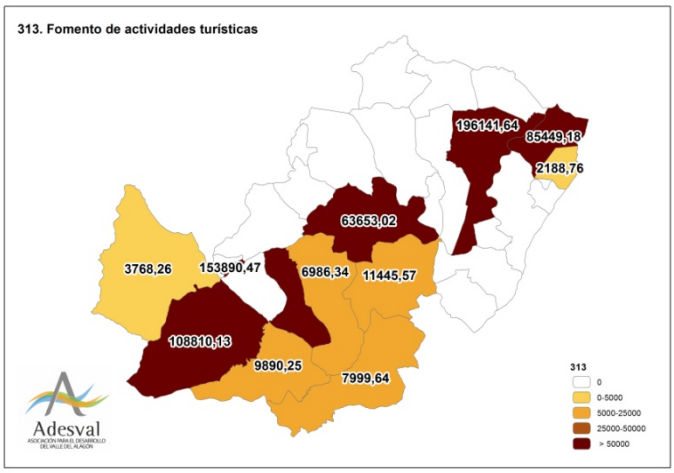

LOCALIDAD	BENEFICIARIO	PROYECTO	PRESUPUESTO	PRIVADO	SUBVENCIÓN
ACEHUCHE	ADESVAL	VI FERIA DEL QUESO DE ACEHUCHE.	5.690,00	0	5.690,00
ACEHUCHE	AYUNTAMIENTO	IX FERIA DEL QUESO DE CABRA DE ACEHUCHE.	7.926,04	3.091,16	4.834,88
ACEHUCHE	AYUNTAMIENTO	X FERIA DEL QUESO DE CABRA DE ACEHUCHE.	11.332,36	6.276,99	5.055,37
CARCABOSO	AYUNTAMIENTO	INFORMACIÓN Y	4.820,00	2.631,24	2.188,76

		SEÑALIZACIÓN TURÍSTICA.			
CECLAVIN	AYUNTAMIENTO	CREACIÓN DEL MUSEO DEL ACEITE.	42.128,84	19.484,59	22.644,25
CECLAVIN	AYUNTAMIENTO	BUJIOS TURÍSITICOS PARA LA OBSERVACIÓN ASTRONÓMICA.	148.255,13	62.089,25	86.165,88
CORIA	AYUNTAMIENTO	XV FESTIVAL INTERNACIONAL DE GUITARRA "CIUDAD DE CORIA".	54.159,15	37.911,40	16.247,75
CORIA	MARIA DOLORES SILVA MARTIN	MODERNIZACIÓN ZONA APARCAMIENTO DEL HOTEL MONTESOL.	33.256,50	23.445,83	9.810,67
CORIA	AYUNTAMIENTO	XVI FESTIVAL INTERNACIONAL DE GUITARRA "CIUDAD DE CORIA".	52.511,60	38.456,51	14.055,09
CORIA	AYUNTAMIENTO	XVII FESTIVAL INTERNACIONAL DE GUITARRA "CIUDAD DE CORIA".	41.194,24	30.739,14	10.445,10
CORIA	AYUNTAMIENTO	XVIII FESTIVAL INTERNACIONAL DE GUITARRA "CIUDAD DE CORIA".	50.616,67	12.532,26	13.084,41 Otras ayudas: 25.000
MONTEHERMOSO	ADESVAL	MERCADO RURAL ARTESANO 2010.	4.074,00	0	4.074,00
MONTEHERMOSO	AYUNTAMIENTO	MERCADO RURAL ARTESANO 2011.	1.226,22	576,32	649,90
MONTEHERMOSO	RUANO MARTIN S.L.	AMPLIACIÓN Y REFORMA DE EDIFICIO DESTINADO A SALÓN DE BANQUETES, COCINA Y ADQUISIÓN DE MOBILIARIO.	323.453,82	182.611,35	140.842,47
MONTEHERMOSO	AYUNTAMIENTO	MERCADO RURAL ARTESANO 2014.	1.001,19	370,44	630,75
PESCUEZA	AYUNTAMIENTO	EQUIPAMIENTO DE ALBERGUE MUNICIPAL.	19.329,39	4.832,34	14.497,05
PESCUEZA	SATURNINA GRANADO PÉREZ	CREACIÓN DE APARTAMENTOS RURALES "PAVIA".	319.341,04	204.378,26	114.962,78
PESCUEZA	ADESVAL	FESTIVALINO 2010.	6.323,00	0	6.323,00
PESCUEZA	MARIA ASCENSION ENCINAS ESCRIBANO	CREACIÓN DE LA EMPRESA "EN LAS NUBEX"	31.797,08	19.888,06	11.909,02
PESCUEZA	AYUNTAMIENTO	FESTIVALINO 2013.	8.364,00	3.261,96	5.102,04
PESCUEZA	TURICANCHOS S.C.	CREACIÓN DE EMPRESA DE OCIO Y TURISMO.	4.27,49	1.640,01	2.577,48

PESCUEZA	AYUNTAMIENTO	FESTIVALINO 2014.	9.684,20	4.842,10	4.842,10
PORTAJE	ADESVAL	FESTIVAL FLAMENCO 2010	4.000,00	0	4.000,00
PORTAJE	AYUNTAMIENTO	XIII FESTIVAL FLAMENCO	4.496,70	2.068,48	2.428,22
PORTAJE	AYUNTAMIENTO	XIV FESTIVAL FLAMENCO	7.725,62	3.167,50	4.558,12
PORTEZUELO	AYUNTAMIENTO	X ENCUENTRO MICOLÓGICO.	1.617,06	404,26	1.212,80
PORTEZUELO	ADESVAL	VI FESTIVAL MEDIEVAL	5.400,00	0	5.400,00
PORTEZUELO	AYUNTAMIENTO	IX FESTIVAL MEDIEVAL "VILLA DE PORTEZUELO".	5.4759,41	2.246,17	3.513,24
PORTEZUELO	AYUNTAMIENTO	X FESTIVAL MEDIEVAL "VILLA DE PORTEZUELO".	7.338,26	4.064,66	3.273,60
TORREJONCILLO	ADESVAL	XIV FERIA DEL CABALLO Y DE LA ARTESANIA.	4.496,00	0	4.496,00
TORREJONCILLO	AYUNTAMIENTO	XV FERIA DEL CABALLO Y DE LA ARTESANIA.	11.154,30	6.993,93	4.160,37
TORREJONCILLO	AYUNTAMIENTO	MERCADO ARTESANO 2012.	1.375,00	577,50	797,50
TORREJONCILLO	AYUNTAMIENTO	XVI FERIA DEL CABALLO Y DE LA ARTESANIA.	13.780,16	7.292,46	6.487,70
VALDEOBISPO	NATIVIDAD MANZANO SÁNCHEZ	AMPLIACIÓN Y MEJORA DE INFRAESTRUCTURAS DEL CENTRO DE TURISMO RURAL "CAMINO DE LA ERMITA".	121.587,31	50.109,91	71.477,40
VALDEOBISPO	NATIVIDAD MANZANO SÁNCHEZ	MODERNIZACIÓN Y MEJORA DE LA INSTALACIÓN ELECTRICA CENTRO DE TURISMO RURAL "CAMINO DE LA ERMITA".	31.174,78	17.203,00	13.971,78
ZARZA LA MAYOR	AYUNTAMIENTO	DESCENSO INTERNACIONAL DEL RÍO ERJAS.	3.112,03	902,49	2.209,54
ZARZA LA MAYOR	AYUNTAMIENTO	XI ENCUENTRO HISPANO-LUSO DESCENSO DEL RÍO ERJAS.	2.435,50	876,78	1.558,72

Medida 321 relativa a Servicios básicos para la economía y la población rural.

En la Medida 321 relativa a *Servicios básicos para la economía y la población rural,* se han presentado 69 proyectos, de los cuales 40 se han dado de baja y 29 han sido ejecutados. Estos proyectos han sido presentados por los Ayuntamientos de la comarca (57), asociaciones (5), asociaciones de padres y madres (1), Caritas Diocesana (1), mancomunidades (1), ADESVAL (2). De los 29 proyectos realizados, 27 se han ejecutado en los Ayuntamientos de Pescueza (4), Villa del Campo (1), Galisteo (2), Riolobos (2), Portaje (2), Valdeobispo (2), Portezuelo (2), Acehúche (2), Carcaboso (1), Aldehuela de Jerte (1), Ceclavín (1), Holguera (1), Guijo de Coria (1), Morcillo (1), Alagón del Río (1), Casas de Don Gómez (1), Cachorrilla (1) y Montehermoso (1), Caritas Diocesana ha llevado a cabo uno y ADESVAL otro.

En total se ha realizado una inversión en la comarca de 672.501 euros de los cuales 483.504,89 proceden de las ayudas de los fondos públicos, siendo el resto capital privado.

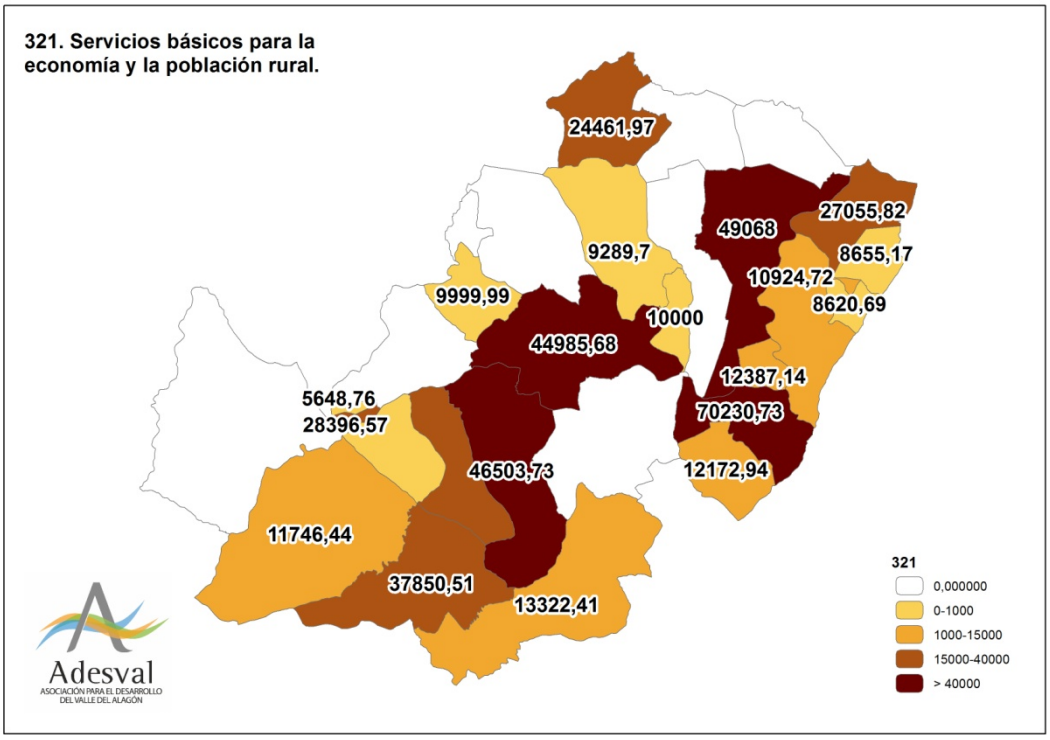

Esta medida cobra una gran importancia en los municipios de la comarca, ya que a través de ella los ayuntamientos pueden hacer frente a necesidades de infraestructura básicas para la ciudadanía.

De esta forma en acciones relacionadas con la dependencia y la tercera edad se han financiado o equipado centros de día y también de noche en la localidades de Villa del Campo y Pescueza, residencias de ancianos en Valdeobispo y Portaje y pisos tutelados en Ceclavín.

En cuestiones relacionadas con el ocio, se han llevado a acabo varios proyectos relacionados con las zonas de baño o piscinas, pero también la creación de una pista de padel y el equipamiento de un gimnasio. Estos proyectos se han localizado en Portaje, Ríolobos, Morcillo, Villa del Campo, Alagón del Río, Casas de Don Gómez, Acehúche, Montehermoso y Portezuelo.

Los albergues municipales también han tenido cabida en esta medida como ha sido el caso de los de Galisteo, Carcaboso y Aldehuela de Jerte, pero también la adecuación de otro tipo de estructuras como la Casa de Cultura de Acehúche, el espacio de Creación Joven de Ríolobos, o el equipamientos de salones de usos múltiples o casas de asociaciones en las localidades de Holguera, Guijo de Coria, Galisteo, Portezuelo, Valdeobispo y Villa del Campo.

Además de dos proyectos de adecuación de centros de interpretación en las localidades de Cachorrilla y Pescueza.

Con carácter excepcional se ha financiado desde esta medida un proyecto que no ha sido liderado por un ayuntamiento, como ha sido el caso de Caritas Diocesana de Coria-Cáceres que se localiza en Montehermoso y cuya iniciativa ha sido la creación de una lavandería que da empleo a población discapacitada.

Por ultimo cabe señalar que desde esta área hemos puesto en marcha la creación de la célula de animación de ADESVAL, que es una plataforma de apoyo al emprendedor desde la cual un emprendedor puede formarse y familiarizarse a la hora de la puesta en marcha de una actividad empresarial.

Medida 321 relativa a *Servicios básicos para la economía y la población rural*	**Número de proyectos.**
ACEHUCHE	2
ACEITUNA	
ALAGON DEL RÍO	1
ALDEHUELA DE JERTE	1
CACHORRILLA	1
CALZADILLA	
CARCABOSO	1
CASAS DE DON GÓMEZ	1
CASILLAS DE CORIA	
CECLAVÍN	1
CORIA	
GALISTEO	2
GUIJO DE CORIA	1
GUIJO DE GALISTEO	
HOLGUERA	1
HUELAGA	
MONTEHERMOSO	1
MORCILLO	1
PESCUEZA	4
PORTAJE	2
PORTEZUELO	2
POZUELO DE ZARZÓN	
RIOLOBOS	2
TORREJONCILLO	
VALDEOBISPO	2
VILLA DEL CAMPO	1
ZARZA LA MAYOR	
TOTAL	29*

*A los cuales hay que añadir: Caritas (1) y ADESVAL (1)

LOCALIDAD	BENEFICIARIO	PROYECTO	PRESUPUESTO	PRIVADO	SUBVENCIÓN
ACEHUCHE	AYUNTAMIENTO	MODERNIZACIÓN, REFORMA E INSTALACIÓN DE CLIMATIZACIÓN EN LA CASA DE CULTURA.	14.697,29	4.659,04	10.038,25
ACEHUCHE	AYUNTAMIENTO	ADAPTACIÓN DE LA PISCINA MUNICIPAL.	48.143,08	20.330,82	27.812,26
ALAGON DEL RIO	AYUNTAMIENTO	EQUIPAMIENTO DEL GIMNASIO MUNICIPAL.	13.763,49	1.376,35	12.387,14
ALDEHUELA DEL JERTE	AYUNTAMIENTO	EQUIPAMIENTO DEL ALBERGUE	8.620,69	0	8.620,69

		MUNICIPAL PARA PEREGRINOS Y COLECTIVOS EN RIESGO DE EXCLUSIÓN SOCIAL.			
CACHORRILLA	AYUNTAMIENTO	EQUIPAMIENTO DE LA COCINA DEL CENTRO DE INTERPRETACIÓN DE LOS CANCHOS DE RAMIRO.	5.648,76	0	5.648,76
CARCABOSO	AYUNTAMIENTO	DOTAR DE MOBILIARIO EL ALBERGUE PARA PEREGRINOS.	8.655,17	0	8.655,17
CASAS DE DON GOMEZ	AYUNTAMIENTO	PAVIMENTACIÓN E INSTALACIÓN DE JUEGOS INFANTILES EN EL PARQUE DE LA LAGUNA.	9.999,99	0	9.999,99
CECLAVIN	AYUNTAMIENTO	EQUIPAMIENTO DE PISOS TUTELADOS.	13.051,60	1.305,16	11.746,44
GALISTEO	AYUNTAMIENTO	EQUIPACIÓN DEL ALBERGUE MUNICIPAL PARA PEREGRINOS Y COLECTIVOS EN RIESGO DE EXCLUSIÓN SOCIAL.	5.350,00	0	5.350,00
GALISTEO	AYUNTAMIENTO	EQUIPAMIENTO DE LA CASA DE LAS ASOCIACIONES.	7.272,00	1.697,28	5.574,72
GUIJO DE CORIA	AYUNTAMIENTO	CREACIÓN DE AULA CON ORDENADORES Y ACCESO A INTERNET.	9.811,95	522,25	9.289,70
HOLGUERA	AYUNTAMIENTO	EQUIPAMIENTO DEL SALÓN DE USOS MULTIPLES.	14.008,13	1.835,19	12.172,94
MONTEHERMOSO	CENTRO ESPECIAL DE EMPLEO LA TAJUELA S.L.U.	AMPLIACIÓN DE LAVANDERIA Y COMPRA DE MAQUINARIA.	21.775,00	12.222,31	9.552,69
MONTEHERMOSO	CARITAS DIOCESANA	CREACIÓN DE LAVANDERIA.	55.337,83	10.352,15	44.985,68
MONTEHERMOSO	AYUNTAMIENTO	CREACIÓN DE PISTA POLIDEPORTIVA.	59.450,00	10.831,79	48.618,21
MORCILLO	AYUNTAMIENTO	ACONDICIONAMIENTO DEL PARQUE MUNICIPAL.	15.618,93	5.618,93	10.000
PESCUEZA	AYUNTAMIENTO	EQUIPAMIENTO Y ADECUACIÓN DE PARQUES MUNICIPALES.	10.000,00	0	10.000,00
PESCUEZA	AYUNTAMIENTO	CREACIÓN DEL CENTRO DE NOCHE,	16.805,53	9.453,13	7.352,40

		DOTACIÓN Y EQUIPAMIENTO.			
PESCUEZA	AYUNTAMIENTO	MODERNIZACIÓN Y EQUIPAMIENTO DEL CENTRO DE INTERPRETACIÓN DE LA DEHESA.	12.534,31	3.552,22	8.982,09
PESCUEZA	AYUNTAMIENTO	EQUIPAMIENTO DEL CENTRO DÍA.	3.200,00	1.137,92	2.062,08
PORTAJE	AYUNTAMIENTO	REPARACIÓN Y ADAPTACIÓN DE LA PISCINA MUNICIPAL.	10.000,00	0	10.000,00
PORTAJE	AYUNTAMIENTO	DOTACIÓN DE EQUIPAMIENTO PARA EL CENTRO RESIDENCIAL PARA MAYORES.	51.553,44	18.332,40	33.221,04
PORTEZUELO	AYUNTAMIENTO	REVESTIMIENTO DE LOS EXTERIORES DE LA NAVE MULTIUSOS.	9.530,18	0	9.530,18
PORTEZUELO	AYUNTAMIENTO	MODERNIZACIÓN Y REFORMA DEL BAR DE LA PISCINA MUNICIPAL Y PAVIMENTACIÓN DE LA MISMA.	8.261,93	4.469,70	3.792,23
RIOLOBOS	AYUNTAMIENTO	CONSERVACIÓN Y MEJORA DE LAS INSTALACIONES DE LA PISCINA.	28.139,53	13.554,05	14.585,48
RIOLOBOS	AYUNTAMIENTO	CREACIÓN DEL ESPACIO DE CREACIÓN JÓVEN.	105.601,84	49.956,59	55.645,25
VALDEOBISPO	AYUNTAMIENTO	EQUIPAMIENTO Y MOBILIARIO DE LA RESIDENCIA DE ANCIANOS.	40.231,57	16.261,60	23.969,97
VALDEOBISPO	AYUNTAMIENTO	INSTALACIÓN DE BASCULA GANADERA AUTOMATICA	5.499,63	2.413,78	3.085,85
VILLA DEL CAMPO	AYUNTAMIENTO	DOTAR DE CALEFACCIÓN AL CENTRO DE DIA.	10.025,00	25,00	10.000
VILLA DEL CAMPO	AYUNTAMIENTO	CONSTRUCCIÓN DE DEPENDENCIAS MUNICIPALES (ASOS Y COCINA EN NAVE MUNICIPAL).	38.317,71	15.966,99	22.350,72
VILLA DEL CAMPO	AYUNTAMIENTO	CONSTRUCCIÓN DE DEPENDENCIAS MUNICIPALES: ASEOS Y COCINA MUNICIPAL.	34.418,28	14.111,49	20.306,79
VILLA DEL CAMPO	AYUNTAMIENTO	CONSTRUCCIÓN DE DEPENDENCIAS	38.317,71	15.966,99	22.350,72

		MUNICIPALES (ASOS Y COCINA EN NAVE MUNICIPAL).			
VILLA DEL CAMPO	AYUNTAMIENTO	CREACIÓN DE UNA PISTA DE PADEL	25.772,73	11.310,76	14.461,97

Medida 322: Renovación y Desarrollo de Poblaciones Rurales

En lo correspondiente a la Medida 322: *Renovación y Desarrollo de Poblaciones Rurales*, se han presentado 20 proyectos, de los cuales se han ejecutado 8 y 12 han sido dados de baja. Estos 20 proyectos han sido presentados por Ayuntamientos (12), ADESVAL (5), Mancomunidad Rivera de Fresnedosa (1), Fundación Más Árboles (1) y Comisiones Obreras de Extremadura (1). Los 8 proyectos realizados se han localizado en Pozuelo de Zarzón (1), Villa del Campo (1), Huelaga (1), Aceituna (1), Pescueza (1) y ADESVAL (3).

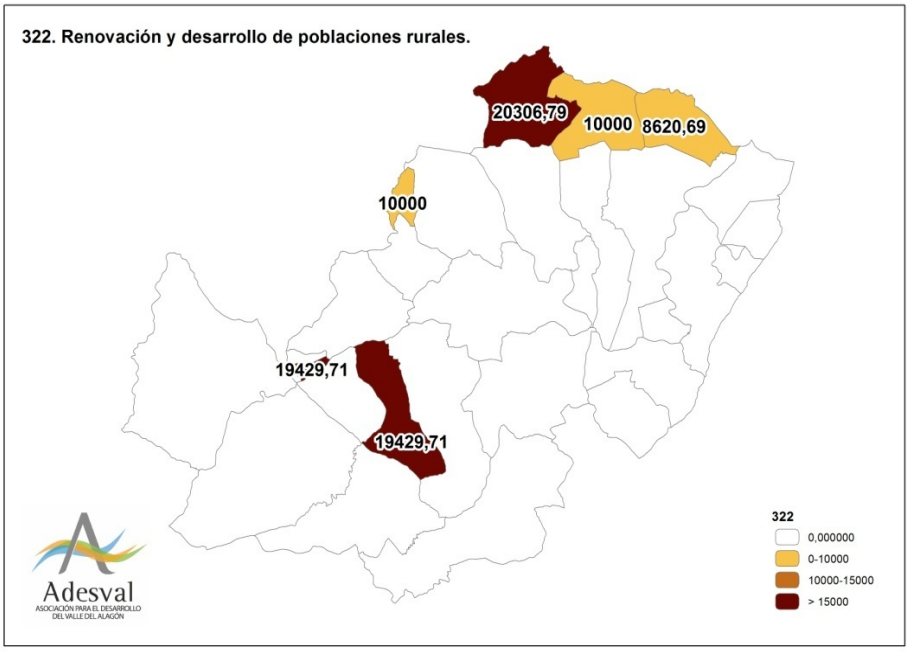

Esta medida ha servido de complemento de aquellas iniciativas que no han tenido cabida en la medida 321 y que han sido lideradas por ayuntamientos, tal y como sucede con el acondicionamiento y mejora del reloj del ayuntamiento de Pozuelo de Zarzón, la construcción de dependencias municipales en Villa del Campo, la rehabilitación de "La Casa del Pueblo" de Huelaga. Pero también para la realización de actuaciones de una relevante importancia territorial como la puesta en marcha del vivero forestal de la Fundación "Más Árboles" de Pescueza o la edición del boletín de ADESVAL, sin olvidarnos de las intervenciones en la dehesa de Aceituna o la participación en la FECOR (Feria de Coria) en el año 2010.


el boletín
Adesval
el boletín
Adesval
nº8

JUNTA DE EXTREMADURA

fecor.coria.org
AYUNTAMIENTO
CORIA
FECOR
FERIA MULTISECTORIAL DE CORIA
2010
en CORIA
del 16 al 19
septiembre
de 2010
Recinto
Ferial
MERCO
FECOR 2010
EXPOSITORES
PROGRAMA
INFORMACIÓN
Me dirijo a todo el sector empresarial para anunciaros que la Feria Multisectorial de Coria FECOR 2010 se celebrará del 16 al 19 de septiembre en las Instalaciones Municipales de MERCO.
Queremos que FECOR 2010 sea una importante apuesta dentro del proceso de trabajo conjunto para el Desarrollo de nuestra Ciudad y de nuestro Territorio, a cuyas empresas, entidades e instituciones, invitamos a sumarse con energía e ilusión a la organización de la Feria para que ésta resulte el espacio más adecuado donde presentar colectivamente nuestros recursos y nuestras potencialidades en todos los sectores económicos.
Desde el Ayuntamiento estamos apostando fuerte para que esta edición, a pesar de la etapa que estamos atravesando, o precisamente por ello, sirva para encontrar nuevas vías, nuevas propuestas que revaloricen los sectores y recursos que tenemos.
En esta edición se pretende potenciar la presencia de la gran diversidad empresarial del territorio, por lo que el tejido productivo se verá reflejado en cuatro grandes espacios: 1. Construcción, 2. Energías Renovables, 3. Agricultura y Ganadería, 4. Turismo, Hostelería, Servicios e Industria. Además se tendrá en cuenta no sólo el ámbito privado, sino que estarán presentes entidades públicas representativas relativas a la cooperación, el conocimiento y la planificación estratégica empresarial.
Dentro del Programa de la Feria, los días 16 y 17 de septiembre, se llevarán a cabo unas Jornadas especializadas en propuestas de profesionalización e información en los campos más innovadores del sector empresarial.
Por ello, y con el convencimiento de que el tesón de todos los sectores, tanto públicos como privado es fundamental para la consecución de los objetivos, os pido que os unáis a este esfuerzo y que entre todos consigamos que la edición FECOR 2010 sea un éxito de participación y trabajo conjunto.
Os esperamos en FECOR
El Alcalde-Presidente
Juan Valle Barbero
Patronato de Formación y Empleo de Coria (C) 2010

Medida 322: ***Renovación y Desarrollo de Poblaciones Rurales.***

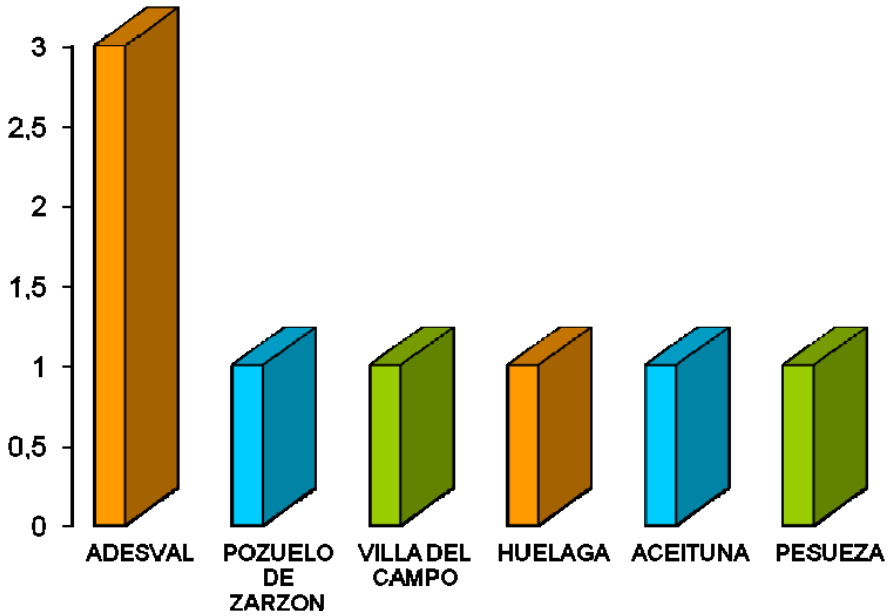

LOCALIDAD	BENEFICIARIO	PROYECTO	PRESUPUESTO	PRIVADO	SUBVENCIÓN
ACEITUNA	AYUNTAMIENTO	CONTRUCCIÓN DE REFUGIO EN LA DEHESA Y REHABILITACION DE VARIOS POZOS EN EL ENTORNO.	9.815,48	0	9.815,48
POZUELO DE ZARZON	AYUNTAMIENTO	REHABILITACIÓN DEL RELOJ DE LA TORRE DEL AYUNTAMIENTO.	10.000,00	0	10.000,00
VILLA DEL CAMPO	AYUNTAMIENTO	CONSTRUCCIÓN DE DEPENDENCIAS MUNICIPALES: ASEOS Y COCINA MUNICIPAL.	34.418,28	14.111,49	20.306,79
HUELAGA	AYUNTAMIENTO	REHABILITACIÓN DE LA CASA DEL PUEBLO “LA CASINA”.	10.000,00	0	10.000,00
PESCUEZA	FUNDACION MAS ARBOLES	VIVERO FORESTAL	24.442,94	5.013,23	19.429,71
COMARCA	ADESVAL	BOLETIN INFORMATIVO COMARCAL	21.869,25	0	21.869,25
COMARCA	ADESVAL	PARTICIPACIÓN DE ADESVAL EN FECOR 2010.	13.937,95	0	13.937,95
COMARCA	ADESVAL	RENOVACIÓN DEL BOLETÍN DE ADESVAL.	16.000,00	0	16.000,00

Medida 323: Conservación y Mejora del Patrimonio Rural

La Medida 323: *Conservación y Mejora del Patrimonio Rural* ha servido para ayudar a 49 proyectos relacionados con el patrimonio religioso existente en la comarca del Valle del Alagón. De estos proyectos se han ejecutado 28 y 21 han sido dados de baja por diversos motivos. De estos 49 proyectos presentados, 40 han sido liderados por los Ayuntamientos de la comarca, 3 por la Cofradía de la Virgen de Argeme de Coria, 2 por el Cabildo Catedral de Coria-Cáceres, 1 por la parroquia San Pedro Apóstol de Guijo de Galisteo y 2 por ADESVAL.

El montante global de la inversión comarcal realizada en esta medida arroja un total de 611.005,76 euros de los cuales 510.795,36 son los correspondientes a las ayudas públicas recibidas por parte del Programa Enfoque LEADER de ADESVAL.

Desde una perspectiva territorial podemos decir que en Coria se han financiado varias intervenciones, unas llevadas a cabo por el ayuntamiento como es el caso de la señalización del jardín botánico, la adecuación del edificio del antiguo juzgado de Coria –actual sede de ADESVAL-, la modernización y mejora del edificio Alhóndiga de Coria –convertido en la actual biblioteca municipal- y la adecuación del foso del castillo.

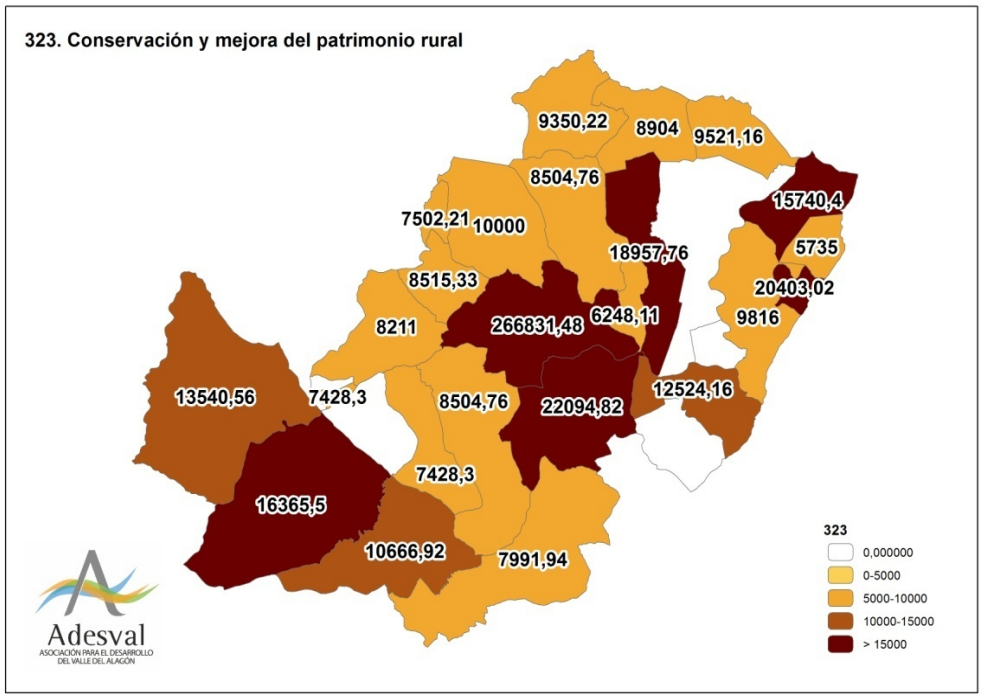

Nota: El proyecto de Cachorrilla causo baja.

Además en la ciudad de Coria se han llevado a cabo otras iniciativas realizadas por otras entidades como es el caso del Cabildo de la Catedral Coria-Cáceres -la adquisición

de vitrinas, la edición de una guía sobre el patrimonio musical del Museo Catedralicio de Coria y la realización de un catalogo con los distintos elementos que forman parte del archivo del muso de la catedral de Coria- o la instalación de un sistema de aguas residuales realizado en la ermita de la Virgen de Argeme de Coria y el acondicionamiento y mejora del acceso a la fuente del entorno de la ermita, realizado por la Cofradía de la Santísima Virgen de Argeme.

En gran medida, estas ayudas han tenido una finalidad de acondicionamiento de espacios municipales, aunque también ha habido lugar para otro tipo de proyectos con un mayor componente medio ambiental o patrimonial, como la adecuación de un área por la que transcurre la Cañada Soriana-Occidental en la localidad de Valdeobispo, el acondicionamiento y mejora de la iglesia San Pedro Apóstol de Guijo de Galisteo, la reforma de la Casa de la Cultura y la Biblioteca de Aldehuela del Jerte, la interpretación del río Jerte a su paso por Carcaboso, la recuperación del patrimonio del histórico del entorno artístico de la iglesia del Cristo de Calzadilla, la adecuación de patrimonio de algunas estructuras tradicionales de Villa del Campo, la creación de una zona de recreo y ocio en Huelaga en el espacio denominado “Arroyo Patana”, las mejoras en el entorno del pantano de Pescueza, la construcción de aseos para las rutas didácticas ambientales del Centro de Interpretación de Aceituna, la nueva señalización patrimonial de Pozuelo de Zarzón, la rehabilitación y mejora del jardín botánico de Ríolobos, la mejora del patrimonio natural del parque del arroyo “Manorobel” de Torrejoncillo, la señalización de edificios patrimoniales de Valdeobispo, la adecuación

del entorno de la iglesia y del cementerio municipal de Morcillo, la adecuación del "Puente de los Májanos" y "La Fuente de las Mimbres" de Guijo de Galisteo, la recuperación de la fuente de la plazuela y las cruces del calvario de Casillas de Coria, la creación del merendero en el parque municipal de Guijo de Coria, la puesta en valor del parque "La laguna" en Casas de Don Gómez, la recuperación y puesta en valor de la "Fuente del Tejado" y "La laguna del Cementerio" en Portaje, la señalización patrimonial de Zarza La Mayor, la recuperación del entorno de "El Caño" en Portezuelo", la recuperación del entorno de la "La Laguna del Mayo" en Acehúche, la rehabilitación de los edificios históricos "Escuelas del Parque" de Ceclavín y la conservación y mejora del patrimonio histórico artístico de la iglesia de Nuestra Señora de la Asunción de Galisteo.

Es importante señalar que localidades como Montehermoso o Holguera, que en el presente cuadro aparecen sin ninguna inversión, han preferido invertir en acciones formativas llevado a cabo diferentes cursos que aparecen descritos en el apartado destinado a las acciones formativas.

Medida 323: Conservación y Mejora del Patrimonio Rural.	Número de proyectos.
ACEHUCHE	1
ACEITUNA	1
ALAGON DEL RÍO	
ALDEHUELA DE JERTE	1
CACHORRILLA	
CALZADILLA	1
CARCABOSO	1
CASAS DE DON GÓMEZ	1
CASILLAS DE CORIA	1
CECLAVÍN	1
CORIA	10
GALISTEO	1
GUIJO DE CORIA	1
GUIJO DE GALISTEO	2
HOLGUERA	
HUELAGA	1
MONTEHERMOSO	
MORCILLO	1
PESCUEZA	1
PORTAJE	1
PORTEZUELO	1
POZUELO DE ZARZÓN	1
RIOLOBOS	1
TORREJONCILLO	1
VALDEOBISPO	2
VILLA DEL CAMPO	1
ZARZA LA MAYOR	1
ADESVAL	2
Total	28

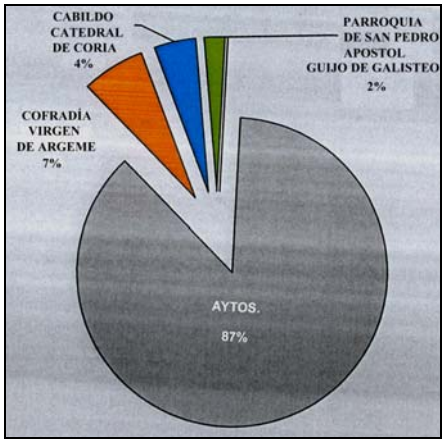

LOCALIDAD	BENEFICIARIO	PROYECTO	PRESUPUESTO	PRIVADO	SUBVENCIÓN
ACEHUCHE	AYUNTAMIENTO	RECUPERACIÓN DEL ENTONO DE LA LAGUNA DEL MAYO.	10.666,92	0	10.666,92
ACEITUNA	AYUNTAMIENTO	NUEVA CONSTRUCCIÓN DE ASEOS PARA LAS RUTAS DIDACTICAS AMBIENTALES EN EL CENTRO DE INTERPRETACIÓN.	14.367,97	4.846,81	9.521,16
ALDEHUELA DEL JERTE	AYUNTAMIENTO	REFORMA DE LA CASA DE LA CULTURA Y DE LA BIBLIOTECA.	31.389,26	10.986,24	20.403,02
CALZADILLA	AYUNTAMIENTO	RECUPERACIÓN DEL PATRIMONIO HISTORICO DEL ENTORNO DE LA IGLESIA DEL CRISTO.	9.350,82	0	9.350,82
CARCABOSO	AYUNTAMIENTO	AREA DE INTERPRETACIÓN Y DESCANSO DE LA RUTA DE LA PLATA Y EL RÍO JERTE.	7.750,00	2.015,00	5.735,00
CASAS DE DON GOMEZ	AYUNTAMIENTO	PUESTA EN VALOR DEL PARQUE DE LA LAGUNA	8.515,33	0	8.515,33
CASILLAS DE CORIA	AYUNTAMIENTO	RECUPERACIÓN DE LA FUENTE DE LA PLAZUELA Y DE LAS CRUCES DEL CALVARIO.	9.110,00	0	9.110,00
CECLAVIN	AYUNTAMIENTO	REHABILITACIÓN DE LOS EDIFICIOS HISTÓRICOS “ESCUELAS DEL PARQUE”.	16.365,50	0	16.365,50
CORIA	COFRADIA SANTISIMA VIRGEN DE ARGEME	MEJORA DE LA INFRAESTRUCTURA DE RIEGOS DEL SANTUARIO DE LA ERMITA.	39.034,78	13.271,83	25.762,95
CORIA	AYUNTAMIENTO	SEÑALIZACIÓN DEL JARDÍN BOTÁNICO.	40.029,23	10.322,04	29.707,19
CORIA	CABILDO CATEDRAL CORIA - CACERES	ESTANTERIAS Y BALDAS PARA EL ARCHIVO CAPITULAR, GUIA DEL ARCHIVO Y VITRINA DE CONSERVACIÓN DEL MANTEL DE LA SAGRADA CENA.	20.976,00	1.258,56	19.717,44
CORIA	COFRADIA DE LA SANTISIMA VIRGEN DE ARGEME	INSTALACIÓN DE SISTEMA DE DEPURACIÓN DE AGUAS RESIDUALES EN EL SANTUARIO DE ARGEME.	17.406,12	7.310,57	10.095,55
CORIA	AYUNTAMIENTO	ADECUACIÓN DEL EDIFICIO DEL ANTIGUO JUZGADO COMO NUEVA SEDE DE ADESVAL Y OTROS USOS.	30.001	3.300,01	26.700,00
CORIA	CABILDO	EDICIÓN DEL CATALOGO	21.606,96	4.321,39	17.285,57

	CATEDRAL CORIA - CACERES	DE DOCUMENTOS DEL ARCHIVO DE LA CATEDRAL DE CORIA.			
CORIA	COFRADIA DE LA SANTISIMA VIRGEN DE ARGEME	ACONDICIONAMIENTO Y MEJORA DEL CAMINO DE ACCESO A LA FUENTE.	32.325,98	12.930,39	19.395,59
CORIA	AYUNTAMIENTO	MODERNIZACIÓN Y AMPLIACIÓN DEL EDIFICIO ALHONDIGA COMO NUEVA SEDE DE LA BIBLIOTECA MUNICIPAL	24.708,00	6.305,28	18.402,72
CORIA	AYUNTAMIENTO	AMPLIACIÓN DE LAS OBRAS DE LOS ANTIGUOS JUZGADOS.	40.150,81	6.424,13	33.726,68
CORIA	AYUNTAMIENTO	ADECUACIÓN DEL FOSO DEL CASTILLO PARA ESPACIO LIBRE.	66.268,62	0	66.268,62
GALISTEO	AYUNTAMIENTO	REPRACIÓN DE HUMEDADES EN LA IGLESIA NUESTRAS SEÑORA DE LA ASUNCIÓN.	9.816,00	0	9.816,00
GUIJO DE CORIA	AYUNTAMIENTO	CREACIÓN DE MERENDERO EN EL PARQUE MUNICIPAL.	11.721,98	3.510,98	8.211,00
GUIJO DE GALISTEO	PARROQUIA SAN PEDRO APOSTOL DE GUIJO DE GALISTEO	ACONDICIONAMIENTO Y MEJORA DE LA IGLESIA DE SAN PEDRO APOSTOL.	17.874,07	7.864,59	10.009,48
GUIJO DE GALISTEO	AYUNTAMIENTO	ADECUACIÓN DEL PUENTE DE LOS MAJANOS Y DE LA FUENTE DE LA MIMBRE Y OTRAS.	9.110,70	0	9.110,70
HUELAGA	AYUNTAMIENTO	CREACIÓN DE ZONA DE RECREO Y OCIO EN EL ARROYO PATANA.	7.502,21	0	7.502,21
MORCILLO	AYUNTAMIENTO	ADECUACIÓN DEL ENTORNO DE LA IGLESIA Y DEL CEMENTERIO MUNICIPAL.	8.642,09	0	8.642,09
PESCUEZA	AYUNTAMIENTO	MEJORAS EN EL ENTORNO DEL PANTANO DE PESCUEZA.	7.428,30	0	7.428,30
PORTAJE	AYUNTAMIENTO	RECUPERACIÓN Y PUESTA EN VALOR DE FUENTE DEL TEJADO Y LAGUNA DEL CEMENTERIO.	8.504,76	0	8.504,76
PORTEZUELO	AYUNTAMIENTO	RECUPERACIÓN DEL ENTORNO DEL CAÑO DE PORTEZUELO.	7.991,94	0	7.991,94
POZUELO DE	AYUNTAMIEN	CREACIÓN DE	8.904,00	0	8.904,00

ZARZON	TO	SEÑALIZACIÓN DE PATRIMONIO RURAL.			
RIOLOBOS	AYUNTAMIENTO	REHABILITACIÓN Y MEJORA DEL ENTORNO DEL JARDÍN BOTÁNICO.	12.524,16	0	12.524,16
TORREJONCILLO	AYUNTAMIENTO	MEJORA DEL PATRIMONIO NATURAL DEL PARQUE DE MANOROBEL.	23.827,86	1.779,52	22.048,34
VILLA DEL CAMPO	AYUNTAMIENTO	ADECUACIÓN DEL PATRIMONIO DE LA FUENTE GRANDE, EL POZO DE LAS ERAS Y CRUZ DE LAS LAGUNILLAS.	9.350,22	0	9.350,22
ZARZA LA MAYOR	AYUNTAMIENTO	SEÑALIZACIÓN DE PATRIMONIO NATURAL, ARQUITECTÓNICO, HISTÓRICO Y CULTURAL.	8.784,95	0	8.704,95

Medida 331: Formación e Información de los agentes económicos que desarrollen sus actividades en los ámbitos cubiertos por el eje 3

En materia de formación, la Medida 331: *Formación e Información de los agentes económicos que desarrollen sus actividades en los ámbitos cubiertos por el eje 3* hemos trabajado con 83 expedientes, de entre los cuales únicamente 8 han sido dados de baja, al ser considerados por el Servicio de Desarrollo Rural del Gobierno de Extremadura como no elegibles. De estos 83 expedientes, 68 son cursos organizados por ADESVAL, 9 por el Ayuntamiento de Montehermoso, 3 por el de Holguera, 2 por el de Carcaboso y 1 por el de Valdeobispo.

Medida 331: Formación e Información de los agentes económicos que desarrollen sus actividades en los ámbitos cubiertos por el eje 3

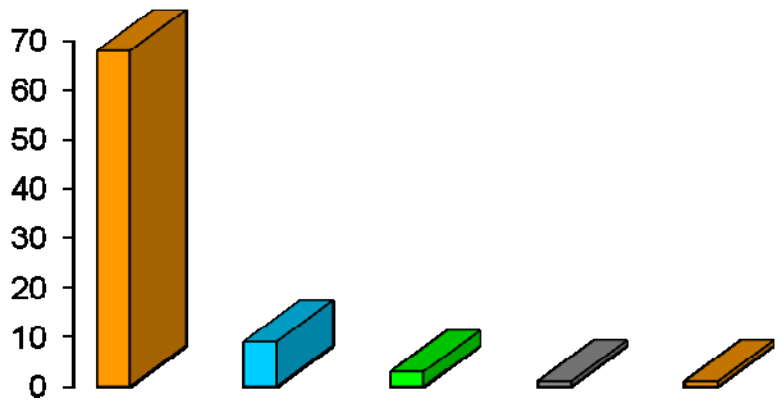

A lo largo de los últimos siete años desde ADESVAL se ha desarrollado una oferta formativa basada en la estrategia de desarrollo para el Valle del Alagón trabajada con

las mesas sectoriales en la candidatura presentada al programa ENFOQUE LEADER a lo largo del verano de 2007.

Estas acciones se han desarrollado en diferentes ámbitos, en unos casos han sido financiadas desde el programa LEADER y en otras ocasiones se han llevado a cabo con otros programas y convocatorias procedentes de distintas esferas de la administración pública.

En total se han realizado 103 cursos, de los cuales 68 han sido presenciales y 34 online. En estos cursos han participado 2.431 alumnos, de ellos 1.409 lo han hecho en los cursos presenciales y 1.022 en los cursos online.

A continuación, hacemos una distribución por áreas temáticas:

- 3 cursos de artesanía.

- 10 cursos relacionados con el sector primario y la agroindustria.

- 2 cursos relacionados con el sector turístico.

- 4 cursos de medio ambiente.

- 3 jornadas y seminarios.

- 10 cursos de patrimonio.

- 22 cursos relacionados con la construcción.

- 3 cursos relacionados con la tercera edad y la discapacidad.

- 6 cursos de coaching para emprendedores y desempleados.

- 2 cursos relacionados con los recursos forestales.

- 1 curso relacionado con las nuevas tecnologías.

- 4 cursos de portugués.

- 34 cursos online.

Las temáticas de los cursos online alojados en la plataforma de formación: adesvalformacion.org, que empezó a funcionar en 2013 han destinadas a las nuevas tecnologías (Marketing Digital, Comunity Manager, Gestor de teleformación y formación por canal, Diversificación y alternativas productivas en las nuevas tecnologías, Curso sobre programas de software libre para su aplicación a las empresas en la comarca del Valle del Alagón), Emprendimiento (Emprender desde casa, Creación del plan de empresa, Curso de gestor del conocimiento en la comarca del Valle del Alagón), Empresa (Curso de internacionalización de la empresa en la comarca del Valle del Alagón, Curso innovación de la empresa en la comarca del Valle del Alagón, Curso de financiación de la empresa en la comarca del Valle del Alagón, Capacitación de trabajadores y creación de empresas de transformación y comercialización de recursos endógenos, Curso para la capacitación de trabajadores y creación de empresas de captación, transformación, envasado y comercialización de especies silvestres y medicinales en la comarca del V.del Alagón), Diversificación (Diversificación y alternativas productivas en el sector industrial, Diversificación y alternativas productivas en el sector servicios), Adquisición de nuevas competencias profesionales

(Formación de agentes de desarrollo y asesoramiento a la creación y gestión de empresas, Unión Europea, Cocina al vacío), Calidad (Curso para la formación en procesos de gestión de calidad y sistemas de gestión ambiental en la comarca del Valle del Alagón, Curso para la formación en procesos de innovación y calidad en la comarca del Valle del Alagón), liderazgo y dirección (Curso de dirección, coordinación y trabajo en equipo en la comarca del Valle del Alagón y Programa de liderazgo y dirección en la comarca del Valle del Alagón).

A estas acciones formativas debemos de añadir las procedentes de otras vías de financiación como fueron:

- SEXPE: Programa de Innovación para la Formación y el empleo. Programa "Aprendices" (2010).
- Gabinete de Iniciativas transfonterizas de la Junta de Extremadura (2010): 4 Cursos de Iniciación al Portugués (Torrejoncilo, Acehúche, Pozuelo de Zarzón y Galisteo).
- Formación Agraria de la Consejería de Agricultura y Desarrollo rural de la Junta de Extremadura (2008). Curso de Helicitultura.
- Ecos del Tajo (2010), Cursos de lácteos y manejo caprino en las localidades de Casillas de Coria y Acehúche.
- Formación Agraría de la Consejería de Agricultura y Desarrollo rural de la Junta de Extremadura (2010), dos cursos sobre Denominación de Origen en Acehúche.

La distribución de las acciones de formación por localidades es la siguiente:

- en Coria se han realizado 24 cursos;
- Torrejoncillo 8 cursos; en
- Montehermoso 7 cursos;
- en Acehúche 5 cursos;
- 4 cursos en Portezuelo;
- en Casillas de Coria 3 cursos;
- en Carcaboso 3 cursos;
- 2 cursos en Galisteo;
- 2 cursos en Cachorrilla;
- 2 cursos en Pozuelo de Zarzón
- 2 cursos en Alagón del Río;
- 1 curso en Ceclavín;
- 1 curso en El Batán;
- 1 curso en Ríolobos;
- 1 curso en Valdeobispo;
- 1 curso en Valrío.

Durante 2015 los ayuntamientos también fueron beneficiarios de la décima convocatoria de ADESVAL en la medida 331 (formación) y desarrollaron acciones formativas en los municipios de Montehermoso, Carcaboso, Holguera y Valdeobispo.

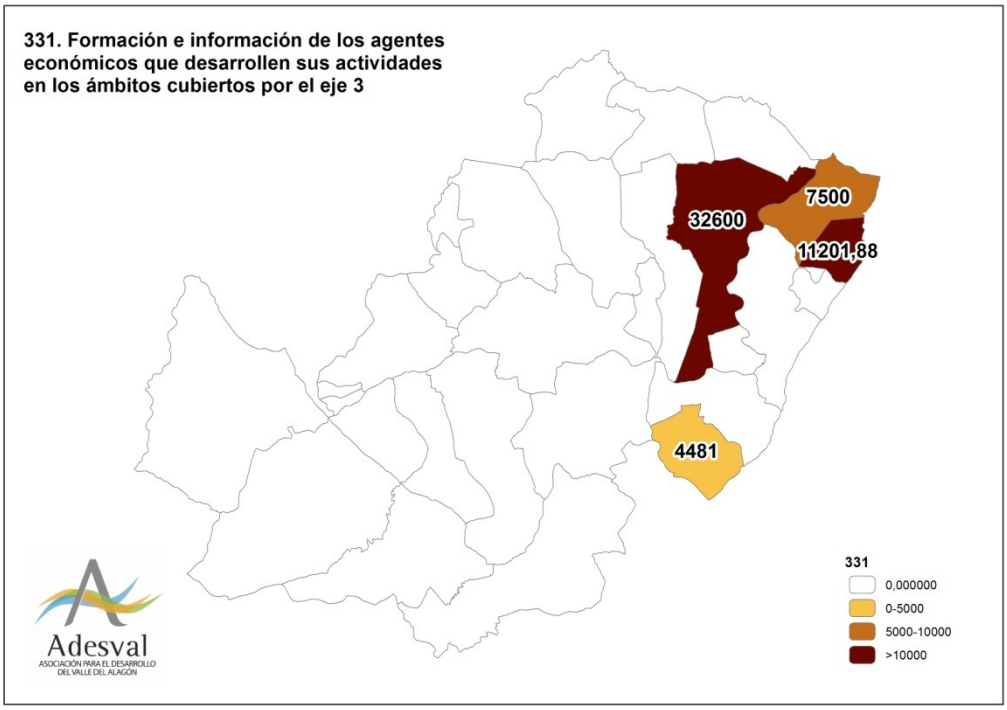

En el caso de Valdeobispo se organizó el curso de Operador de mantenimiento de estación depuradora de agua, en Carcaboso se hicieron 2 cursos: Redes Sociales y Empleo y Monitor de Ocio y Tiempo Libre; en Holguera 3 cursos: Manipulador de alimentos, TPC 20 horas y Mantenimiento de piscinas; en Montehermoso 9 cursos: Montaje Eléctrico y Electrónico en Instalaciones Solares Fotovoltaicas, Montaje y Mantenimiento de Instalaciones Solares Térmicas, Escaparatismo, Comercial, Mantenedor y reparador integral de edificios, Limpieza, tratamiento y mantenimiento de suelos, paredes y techos en edificios y locales, Operador de Carretillas elevadoras, Camarero en Bar y Restaurante, Instalador de Fibra Óptica.

ENTIDAD	LOCALIDAD	CURSO	PRESUPUESTO	PRIVADO	SUBVENCIÓN
ADESVAL	ALAGON DEL RIO	CURSO PARA LA OBTENCIÓN DE LA TARJETA PROFESIONAL DE LA CONSTRUCCIÓN (TPC) .	923,07	0	923,07
ADESVAL	ALAGON DEL RIO	CURSO PARA LA OBTENCIÓN DE LA TPC DE ALBAÑILERIA.	2.000,00	0	2.000,00
ADESVAL	CACHORRILLA	CURSO DE GUIA DE NATURALEZA	8.169,17	0	8.169,17
ADESVAL	CACHORRILLA	CURSO DE TURISMO ORNITOLÓGICO.	8.600,00	0	8.600,00
ADESVAL	CARCABOSO	CURSO PARA LA OBTENCIÓN DE LA TARJETA PROFESIONAL DE LA CONSTRUCCIÓN (TPC).	923,07	0	923,07
	CARCABOSO	CURSO PARA LA	2.000,00	0	2.000,00

		OBTENCIÓN DE LA TPC DE ALBAÑILERIA.			
ADESVAL	CARCABOSO	CURSO DE COACHING PARA EMPRENDEDORES.	4.356,00	0	4.356,00
AYUNTAMIENTO	CARCABOSO	CURSO REDES SOCIALES Y EMPLEO.	3.856,88	0	3.856,88
AYUNTAMIENTO	CARCABOSO	CURSO DE MONITOR DE OCIO Y TIEMPO LIBRE.	7.345,00	0	7.345,00
ADESVAL	CECLAVIN	CURSO PARA LA OBTENCIÓN DE LA TARJETA PROFESIONAL DE LA CONSTRUCCIÓN (TPC).	923,07	0	923,07
ADESVAL	CORIA	CURSO DE ATENCIÓN AL TURISTA.	3.733,33	0	3.733,33
ADESVAL	CORIA	CURSO EL DISEÑO COMO FACTOR CALVE EN LA COMERCIALIZACIÓN DEL PRODUCTO ARTESANO.	6.660,70	0	6.660,70
ADESVAL	CORIA	CURSO DE ESTRATEGIAS DE COMERCIALIZACIÓN DEL SECTOR ARTESANO	3.033,33	0	3.033,33
ADESVAL	CORIA	CURSO DE INTRODUCCIÓN A LA ORNITOLOGÍA.	3.433,33	0	3.433,33
ADESVAL	CORIA	CURSO DE INTRODUCCIÓN AL DISEÑO DE PRODUCTOS ARTESANOS.	2.733,33	0	2.733,33
ADESVAL	CORIA	CURSO DE TECNICO EN INTERVENCIÓN INTERGENERACIONAL.	7.866,65	0	7.866,65
ADESVAL	CORIA	CURSO PARA LA OBTENCIÓN DE LA TARJETA PROFESIONAL DE LA CONSTRUCCIÓN (TPC) I	923,07	0	923,07
ADESVAL	CORIA	CURSO PARA LA OBTENCIÓN DE LA TARJETA PROFESIONAL DE LA CONSTRUCCIÓN (TPC) II	923,07	0	923,07
ADESVAL	CORIA	CURSO PARA LA OBTENCIÓN DE LA TARJETA PROFESIONAL DE LA	923,07	0	923,07

		CONSTRUCCIÓN (TPC) III			
ADESVAL	CORIA	CURSO DE TECNICO INSTALADOR EN ENERGIA SOLAR.	8.281,48	0	8.281,48
ADESVAL	CORIA	CURSO PARA LA OBTENCIÓN DE LA TPC DE ALBAÑILERIA.	2.000,00	0	2.000,00
ADESVAL	CORIA	CURSO DE RECURSO PREVENTIVO.	7.466,66	0	7.466,66
ADESVAL	CORIA	JORNADAS SOBRE INNOVACIÓN SOCIAL Y ESTRATEGIA INTELIGENTE EN EL HORIZONTE 2020.	4.344,25	0	4.344,25
ADESVAL	CORIA	CURSO DE COACHING PARA DESEMPLEADOS.	4.356,00	0	4.356,00
ADESVAL	CORIA	CURSO DE COACHING PARA EMPRENDEDORES.	4.356,00	0	4.356,00
ADESVAL	CORIA	I CURSO DE ARQUEOLOGIA DE CAMPO “LOS ORIGENES DE CORIA”.	8.666,66	0	8.666,66
ADESVAL	CORIA	CURSO DE TRANSFORMACIÓN DE PRODUCTOS AGRICOLAS.	7.466,66	0	7.466,66
ADESVAL	CORIA	CURSO DE MICOLOGIA.	7.133,33	0	7.133,33
ADESVAL	CORIA	CURSO DE ELABORACIÓN DE PRODUCTOS TRADICIONALES.	8.959,98	0	8.959,98
ADESVAL	CORIA	CURSO EL VIDEO COMO HERRAMIENTA DE PROMOCIÓN.	8.566,00	0	8.566,00
ADESVAL	CORIA	TALLER BASICO DE CUIDADORES NO PROFESIONALES DE PERSONAS CON DISCAPACIDAD.	4.576,66	0	4.576,66
ADESVAL	CORIA	TALLER DE OCIO Y TIEMPO LIBRE PARA PERSONAS CON DICAPACIDAD.	4.576,66	0	4.576,66
ADESVAL	GUIJO DE GALISTEO	CURSO PARA LA OBTENCIÓN DE LA TARJETA PROFESIONAL DE LA CONSTRUCCIÓN (TPC) EN EL BATÁN	923,07	0	923,07
ADESVAL	GUIJO DE GALISTEO	CURSO AUXILIAR DE MONTES EN VALRIO	31.306,00	0	31.306,00
ADESVAL	HOLGUERA	CURSO PARA LA	923,07	0	923,07

		OBTENCIÓN DE LA TARJETA PROFESIONAL DE LA CONSTRUCCIÓN (TPC).			
AYUNTAMIENTO	HOLGUERA	CURSO DE MANIPULADOR DE ALIMENTOS.	445,00	0	445,00
AYUNTAMIENTO	HOLGUERA	CURSO PARA LA OBTENCIÓN DE LA TARJETA PROFESIONAL DE LA CONSTRUCCIÓN (TPC) ALBAÑILERIA.	2.250,00	0	2.250,00
AYUNTAMIENTO	HOLGUERA	CURSO DE MANTENIMIENTO DE PISCINAS.	1.786,00	0	1.786,00
ADESVAL	MONTEHERMOSO	CURSO PARA LA OBTENCIÓN DE LA TARJETA PROFESIONAL DE LA CONSTRUCCIÓN (TPC) I.	923,07	0	923,07
ADESVAL	MONTEHERMOSO	CURSO PARA LA OBTENCIÓN DE LA TARJETA PROFESIONAL DE LA CONSTRUCCIÓN (TPC) II.	923,07	0	923,07
ADESVAL	MONTEHERMOSO	CURSO PARA LA OBTENCIÓN DE LA TPC DE ALBAÑILERIA.	2.000,00	0	2.000,00
ADESVAL	MONTEHERMOSO	CURSO DE COACHING PARA DESEMPLEADOS.	4.356,00	0	4.356,00
ADESVAL	MONTEHERMOSO	I CURSO DE ARQUEOLOGIA DE CAMPO “DEHESA DE MONTEHERMOSO”.	8.533,33	0	8.533,33
ADESVAL	MONTEHERMOSO	CURSO DE RECURSO PREVENTIVO.	7.466,66	0	7.466,66
AYUNTAMIENTO	MONTEHERMOSO	CURSO DE MONTAJE ELECTRICO Y ELECTRONICO EN INSTALACIONES SOLARES FOTOVOLTAICAS.	3.305,00	0	3.305,00
AYUNTAMIENTO	MONTEHERMOSO	CURSO DE MONTAJE Y MANTENIMIENTO DE INSTALACIONES SOLARES TÉRMICAS.	3.305,00	0	3.305,00
AYUNTAMIENTO	MONTEHERMOSO	CURSO DE ESCAPARATISMO.	2.870,00	0	2.870,00
AYUNTAMIENTO	MONTEHERMOSO	CURSO DE COMERCIAL.	3.120,00	0	3.120,00
AYUNTAMIENTO	MONTEHERMOSO	CURSO DE	3.170,00	0	3.170,00

		MANTENIMIENTO Y REPARACIÓN INTEGRAL DE EDIFICIOS.			
AYUNTAMIENTO	MONTEHERMOSO	CURSO DE LIMPIEZA, TRATAMIENTO Y MANTENIMIENTO DE SUELOS, PAREDES Y TECHOS EN EDIFICIOS LOCALES.	3.170,00	0	3.170,00
AYUNTAMIENTO	MONTEHERMOSO	CURSO DE OPERADOR DE CARRETILLAS ELEVADORAS.	2.090,00	0	2.090,00
AYUNTAMIENTO	MONTEHERMOSO	CURSO DE CAMERERO EN BAR Y RESTAURANTE.	3.970,00	0	3.970,00
AYUNTAMIENTO	MONTEHERMOSO	CURSO DE INSTALADOR DE FIBRA OPTICA.	7.600,00	0	7.600,00
ADESVAL	PORTEZUELO	III CURSO DE ARQUEOLOGIA DE CAMPO “CASTILLO DE PORTEZUELO”.	8.900,00	0	8.900,00
ADESVAL	PORTEZUELO	IV CURSO DE ARQUEOLOGIA DE CAMPO “CASTILLO DE PORTEZUELO”.	8.666,66	0	8.666,66
ADESVAL	POZUELO DE ZARZON	CURSO PARA LA OBTENCIÓN DE LA TPC DE ALBAÑILERIA.	2.000,00	0	2.000,00
ADESVAL	RIOLOBOS	CURSO PARA LA OBTENCIÓN DE LA TARJETA PROFESIONAL DE LA CONSTRUCCIÓN (TPC).	923,07	0	923,07
ADESVAL	TORREJONCILLO	CURSO PARA LA OBTENCIÓN DE LA TARJETA PROFESIONAL DE LA CONSTRUCCIÓN (TPC).	923,07	0	923,07
ADESVAL	TORREJONCILLO	I CURSO DE ARQUEOLOGIA DE CAMPO “TORREÓN DE TORREJONCILLO”.	4.638,99	0	4.638,99
ADESVAL	TORREJONCILLO	CURSO DE RECURSO PREVENTIVO.	7.466,66	0	7.466,66
ADESVAL	TORREJONCILLO	CURSO DE COACHING PARA DESEMPLEADOS.	4.356,00	0	4.356,00
ADESVAL	TORREJONCILLO	CURSO DE COACHING PARA EMPRENDEDORES.	4.356,00	0	4.356,00
AYUNTAMIENTO	VALDEOBISPO	ADECUACIÓN DE LA CAÑADA SORIANO-	14.448,32	1.444,82	13.003,40

		OCCIDENTAL.			
AYUNTAMIENTO	VALDEOBISPO	SEÑALIZACIÓN DE LOS EDIFICIOS PATRIMONIALES.	2.737,00	0	2.737,00
ADESVAL	VALDEOBISPO	CURSO PARA LA OBTENCIÓN DE LA TARJETA PROFESIONAL DE LA CONSTRUCCIÓN (TPC).	923,07	0	923,07
ADESVAL	VALDEOBISPO	CURSO PARA LA OBTENCIÓN DE LA TPC DE ALBAÑILERIA.	2.000,00	0	2.000,00
AYUNTAMIENTO	VALDEOBISPO	CURSO DE OPERADOR DE MANTENIMIENTO DE ETACIÓN DEPURADORA DE AGUA POTABLE.	7.500,00	0	7.500,00

Medida 341. Adquisición de capacidades y promoción con vistas a la elaboración y aplicación de una estrategia de desarrollo local: objeto, actuaciones, titulares de los proyectos y ayudas

Desde esta medida se han abordado 4 proyectos llevados a cabo por ADESVAL y que han sido financiados al 100%. Dos de ellos han tenido como fin ultimo el queso de Acehúche a través de tareas previas para tratar de dar el salto a la creación de la Denominación de Origen Protegida (DOP), a través de un estudio sobre la caracterización de este particular queso de nuestra comarca y de su posterior asistencia técnica de acompañamiento al proceso. Además de estos dos proyectos se ha apoyado al proyecto de cooperación del Club del Jamón que ha dado como resultado la certificación y posterior inscripción de 14 empresas de la comarca en el Club del Jamón y por último la reciente realización de un proyecto sobre voluntariado en la comarca del Valle del Alagón.

ENTIDAD	LOCALIDAD	PROYECTO	PRESUPUESTO	PRIVADO	SUBVENCIÓN
ADESVAL	COMARCA	ESTUDIO PARA LA CARACTERIZACION DEL QUESO DE ACEHUCHE	8.485,33	0	8,485,33
ADESVAL	COMARCA	ASISTENCIA TÉCNICA AL QUESO DE ACEHÚCHE	2.968,31	0	2.968,31
ADESVAL	COMARCA	APOYO AL CLUB DEL PRODUCTO DEL JAMÓN	13.556,84	0	13.556,84

		IBÉRICO			
ADESVAL	COMARCA	ESTUDIO DIAGNOSTICO SOBRE VOLUNTARIADO SOCIAL EN LA COMARCA DEL VALLE DEL ALAGÓN.	5.009,40	0	5.009,40

Estos cuatro proyectos han supuesto una inversión total de 30.009, 18 euros en los cuales no ha existido aportación privada alguna al considerarse proyectos del Grupo de Acción Local, con carácter no productivo.

Medida 431. Funcionamiento del Grupo de Acción Local, Adquisición de capacidades y promoción territorial: objeto, gastos subvencionables y ayudas.

Esta medida sirve para financiar al Grupo de Acción Local a lo largo del tramo comunitario 2007-2015. Con el presupuesto asignado (787.969,79 euros) existían pocas posibilidades de llegar a 2013 con financiación de Enfoque LEADER para un equipo técnico formado para este período por 7 técnicos. Por esta razón desde la estrategia de desarrollo concebida en el año 2007 tuvimos la seria convicción de abordar todos aquellos aspectos que se ponían de manifiesto en la misma. De esta forma, asumimos que todo aquellas acciones que no pudieran ser elegibles desde Enfoque LEADER había que tratar de hacerlas frente desde otras convocatorias de ayudas, para ello recurrimos a multiples líneas de financiación, al tiempo que llevábamos a cabo iniciativas descritas en la estrategia de desarrollo del Valle del Alagón, de esta manera obtuvimos financiación a través de:

- Programa Aprendices (SEXPE). Año 2010.
- Adaptaclima I y II (INTERREG SUDOE). Desde 2009 hasta 2014.
- Proyectos de cooperación (MINISTERIO DE AGRICULTURA). Desde 2009 hasta 2012.
- Ayudas medioambientales. Años 2007, 2008, 2009, 2010 2013 y 2014.
- Ayudas para la participación. Desde 2007 hasta 2011.
- Formación Agraria. Años 2009 y 2010.
- Diputación de Cáceres. Desde 2007 hasta 2015

ENTIDAD	LOCALIDAD	PROYECTO	PRESUPUESTO	PRIVADO	SUBVENCIÓN
ADESVAL	COMARCA	GASTOS DE FUNCIONAMIENTO 2008	135.723,79	0	135.723,79
ADESVAL	COMARCA	GASTOS DE FUNCIONAMIENTO 2009	151.673,00	0	151.673,00
ADESVAL	COMARCA	GASTOS DE FUNCIONAMIENTO 2010	141.922,37	0	141.922,37
ADESVAL	COMARCA	GASTOS DE FUNCIONAMIENTO 2011	140.4741,23	0	140.474,23
ADESVAL	COMARCA	GASTOS DE FUNCIONAMIENTO 2012	153.011,32	0	153.011,32
ADESVAL	COMARCA	GASTOS DE FUNCIONAMIENTO 2013	83.165.08	0	83.165.08
ADESVAL	COMARCA	GASTOS DE FUNCIONAMIENTO 2015	125.000,00	0	125.000,00

Esta forma holística de entender el desarrollo rural, que abarca todos sus aspectos, se ha visto paliada con la ayuda extraordinaria del año 2015 de la Consejería de Medio Ambiente y Rural, Agricultura, Políticas Agrarias y Territorio, que ha ascendido a 125.000 euros.

Medio ambiente.

Desde ADESVAL hemos apostado siempre fuerte por el medio ambiente y en el tamo comunitario que ahora termina y que arrancamos en 2007, hemos desarrollado numerosas iniciativas a través del Programa LEADER, pero también acudiendo a otras líneas de financiación, a continuación presentamos un breve resumen de las mismas.

Ayudas a actividades y/o proyectos de educación ambiental y de conservación de la naturaleza. Junta de Extremadura:

- 2007: Programa medioambiental Canchos de Ramiro
- 2008: Programa medioambiental Valle del Alagón
- 2009: Avivemos los sentidos. Programa medioambiental Valle del Alagón
- 2010: Medioambientalízate
- 2013: La Naturaleza Habla
- 2014: Ecoeducalagón

Ayudas para la realización de actividades de voluntariado ambiental en la Comunidad Autónoma de Extremadura:

- 2008: Programa medioambiental "Canchos de Ramiro y Ladronera"
- 2009: Encanchados

Programa de voluntariado en Ríos del Ministerio de Medio Ambiente y Medio Rural y Marino:

- 2008: Conservación, restauración y educación ambiental en los cursos fluviales de la Comarca del Valle del Alagón

DECRETO 90: programa de inserción laboral, en colaboración con organismos públicos y entidades sin ánimo de lucro, en el ámbito de la Comunidad Autónoma de Extremadura:

- 2008: Catalogación y promoción del patrimonio histórico artístico y natural en la Comarca del Valle del Alagón
- 2010: Dinamización de los sectores productivos en el Valle del Alagón

Proyectos de Cooperación del Ministerio de Medio Ambiente y Medio Rural y Marino:

- 2009: Ornitología y Desarrollo Sostenible
- 2009: Red para la valorización de los territorios del TAJO
- 2009-2011: RETO NATURA 2000
- 2009-2012: Ecos del Tajo
- 2011-2013: Territorios Rurales comprometidos en la lucha contra el cambio climático

Programa operativo de cooperación territorial de Espacio Sudoeste Europeo. Interreg IV B:

- 2009-2011: Adaptación a los efectos derivados del cambio climático. ADAPTACLIMA
- 2012-2014: Adaptación al Cambio Climático en el SUDOE. ADAPTACLIMA II

Proyectos propios:

- *2010: Programa de educación ambiental "Descubre tu Comarca"*

Otras actuaciones:

- 2010-2014: Programa Conoce Extremadura. Itinerario ecoeducativo "Canchos de Ramiro"
- 2008 y 2009: Programa de voluntariado ambiental "Valle del Alagón"
- 2007-2014: Formación de diversos alumnos en prácticas de la Universidad de Salamanca y de los centros de formación agraria de Jarandilla de la vera y Navalomoral de la Mata.
- 2007-2014: Seguimiento de las distintas especies de aves en la comarca
- 2007-2009: Participación en las Jornadas sobre grullas y aves invernantes del Embalse del Borbollón

- 2008-2014: Seguimiento de las acciones medioambientales realizadas en la Laguna de Galisteo
- 2008: Inauguración del Aula de Naturaleza "Canchos de Ramiro"
- 2008-2014: Participación en los proyectos de REDEX de medio ambiente en la comarca
- 2008-2014: Organización de varias mesas sectoriales y de participación medioambiental en la comarca
- 2008-2014: Intervención en la estrategia participada de educación ambiental de Extremadura
- 2007-2014: Participación con diversas actuaciones medioambientales en el Día de los Humedales, el 2 de febrero de cada anualidad
- 2010: Intervención en el V Seminario de educadores y educadoras ambientales. Red Foro EAEX
- 2012-2014: Inclusión de ADESVAL en el "Club Birding Extremadura". Seguimiento
- 2014: Charla con AXPAY: Flora y fauna en el Valle del Alagón
- 2014: Participación en el proyecto de cooperación al desarrollo de REDEX "Coordinación del turismo rural en la zona costera del municipio de Tola"
-

Cooperación LEADER.

Desde ADESVAL hemos tenido siempre presente que la cooperación con otros territorios es la clave para la resolución de muchos de los problemas que sufren los territorios locales. De su análisis conjunto, del aprendizaje de nuevas experiencias en otras comarcas y de su grado de transferibilidad hemos aprendido a lo largo de todo estos años, tal y como se pone manifiesto en el importante volumen de proyectos de cooperación en los que hemos incluido a la comarca del Valle del Alagón.

Caracterización de residuos de la industria del olivar.

El objetivo de este proyecto fue analizar la problemática de de los residuos generados por las industrias de extracción de aceite de oliva y entamado de aceituna de mesa en las comarcas de Sierra de Gata, Las Hurdes, Valle del Alagón y Trasierra-Tierras de Granadilla, con la finalidad ultima de buscas posibles soluciones, tales como la instalación de plantas de tratamiento de residuos. El proyecto se ejecuto en el año 2011.

Cooperación Sierra de Gata – Valle del Alagón.

Este proyecto se está ejecutando en la actualidad y consiste en la realización de un estudio de caracterización de los servicios asistenciales y de proximidad del noroeste de la provincia de Cáceres, con el fin ultimo de potenciar el desarrollo social de este territorio a partir de la implementación de servicios asistenciales y de proximidad en dos comarcas muy castigadas por el proceso de envejecimiento de la población y en las cuales se está perdiendo población de forma progresiva y alarmante.

Otros programas de cooperación.

En materia de Cooperación transnacional, Desde los inicios de ADESVAL y la creación del equipo técnico, allá por el lejano 1996 la participación en proyectos de cooperación ha sido una tarea constante, si bien es cierto que en los últimos se ha visto frenada, ha habido momentos en los que tuvo un importante peso en nuestro devenir cotidiano, debido al volumen de convocatorias abiertas y a la consolidación de las redes de socios. La propuesta de acciones y grupos de cooperación planteados procesos ya iniciados en LEADER + e incluso en LEADER II, así como otros grupos de trabajo surgidos a raíz de programas como INTERREG, PROFIT, DIVTOB (programas marco de UE) han sido uno de nuestros pilares, ya que entendemos que cooperar es una estrategia y que además cooperar es dar un paso más en la participación, la evaluación y la planificación. A continuación hacemos una breve reseña a cada uno de estos programas.

adaptaclima

Fue un proyecto Interreg III que hemos desarrollado en el espacio SUDOE (sudoeste de Europa). El principal objetivo de ADAPTACLIMA ha sido la adaptación a los efectos del cambio climático. Para ello hemos trabajando en una serie de acciones desde el año 2009, en dos fases distintas, como son el cálculo de los escenarios climatológicos, la definición de un plan de adaptación a los escenarios previstos y la divulgación de los resultados y finalmente en la segunda fase (ADAPTACLIMA II) en la capitalización de todos estos datos. En este proyecto participamos junto con socios franceses, portugueses, vascos, gallegos y andaluces, siendo ADESVAL el único grupo extremeño y cuyos resultados se espera que puedan ser extrapolados a toda la región extremeña. El grupo coordinador es la Xunta de Galicia.

DIVAS.

El proyecto DIVAS fue un proyecto de investigación que se encuadra dentro del VII Programa Marco de la Unión Europea. El objetivo del proyecto era posibilitar un cultivo complementario al tabaco y otros cultivos afectados por las OCMS y el desacoplamiento. Las acciones que desarrollamos trataban de determinar las condiciones del cultivo de la Stevia en el Valle del Alagón, además se realizaron estudios de inversiones, así como acciones de formación y viabilidad de la implantación de esta planta edulcorante. El territorio en el que se desarrolló el proyecto posibilitó la realización de ensayos en Gracia, Italia, Portugal y España. El proyecto fue aprobado en otoño de 2009.

PONTERRAYAN@.

ADESVAL ostenta la presidencia de la Asociación Internacional La Raya/ A Raia y hoya además es la sede la asociación internacional. En este período hemos conseguido impulsar la actividad de esta asociación internacional con la realización de unas jornadas de cooperación y el asentamiento de la sede de la entidad en la localidad de Zarza La Mayor, pero sin duda, el logro más importante fue la consecución del proyecto PONTERRAYAN@ que era un proyecto Interreg III perteneciente al espacio POCTEP (cooperación transfronteriza España y Portugal). El objetivo de este proyecto era la creación de la Agencia luso-extremeña de desarrollo transfronterizo de La Raya/ A Raia que se localizó en la citada sede de Zarza La Mayor durante estos últimos años. Este objetivo se ha concretado en acciones como la adquisición de herramientas tecnológicas comunes, el desarrollo de misiones de conocimiento, encuentros anuales, estudios sectoriales transfronterizos, guía de relaciones comerciales, etcétera.

El proyecto "ECOS DEL TAJO" fue aprobado en la convocatoria de ayudas en materia de cooperación del Ministerio de Medio Ambiente, y Medio Rural y Marino, siendo un proyecto estrella que fue financiado con 800.000 euros y con un período de ejecución que finalizaba en 2012. El principal objetivo de "ECOS DEL TAJO" ha sido el de concienciar y divulgar sobre los beneficios que la agricultura y ganadería ecológica aporta a la cuenca del Tajo. Para ello, se han desarrollado una serie de acciones tales como el diagnostico de la producción ecológica del territorio, el desarrollo de material divulgativo, la divulgación y la sensibilización y la elaboración del plan integral de la cuenca del Tajo y acciones de formación en materia de agricultura y ganadería ecológica. Las comarcas que han participado en el proyecto han sido CAPARRA –grupo coordinador-, junto con otros cuatro grupos cacereños (ADESVAL, ADISMONTA, TAGUS y ARJABOR), un grupo castellano-manchego (MOLINA DE ARAGÓN –ALTO TAJO) y otro madrileño (CONSORCIO SIERRA OESTE). Entre los éxitos del programa, cabe destacar la formación, que ha llegado a más de 600 personas, la participación directa de 53 productores ecológicos, y la creación de una red de comercialización entre productores ecológicos.

“Tajo Vivo” fue un proyecto iniciado en 2009 que fue aprobado en la convocatoria de ayudas en materia de cooperación del Ministerio de Medio Ambiente, y Medio Rural y Marino, en su fase inicial (300.000 euros). Fue un proyecto que no tuvo continuidad en su fase de ejecución ya que no fue sido financiado por el Ministerio a pesar de la concurrencia a las convocatorias de ediciones posteriores. El objetivo principal del proyecto era el de contribuir al desarrollo social, económico y medioambiental de los territorios de influencia de la cuenca del río Tajo. Las acciones previstas versaban sobre el turismo, el medio ambiente y el patrimonio vinculado al agua. Las comarcas que participaron en el proyecto eran extremeñas, castellano-manchegas y madrileñas, siendo el grupo coordinador el GAL de Aranjuez (ARACOVE). Es importante señalar que el proyecto si tuvo su continuidad y financiación en Portugal.

Se trataba de un proyecto de ornitología iniciado en 2009 que fue aprobado en una convocatoria de ayudas en materia de cooperación del Ministerio de Medio Ambiente, y Medio Rural y Marino. El proyecto perseguía el desarrollo del turismo ornitológico. Las acciones realizadas giraron entorno al ornito-turismo, la cultura ornitológica y la cooperación (transferencia ornitológica). En el proyecto participaron 64 territorios de todo el estado español siendo el grupo andaluz de Aljarafe-Doñana el grupo coordinador. A este proyecto le fueron concedidos para la primera fase 400.000 euros.

El proyecto RETRU obtuvo financiación en la primera convocatoria de ayudas en materia de cooperación del Ministerio de Medio Ambiente, y Medio Rural y Marino para la ejecución de la primera fase. El objetivo de este proyecto era fomentar el retorno de la población joven a sus lugares de origen, para ello se diseñaron una serie de acciones que pasan por la formación especifica, la creación de bancos de trabajo, la

creación de Bolrural (bolsa de trabajo rural), la realización de foros de reunión y la creación de una red social. Los territorios asociados eran un grupo gallego - GDR 10 Galicia de la comarca de Ourense, que es el grupo coordinador-, un grupo de Albacete, otro asturiano, uno pontevedrés y dos de la provincia de Cáceres. El proyecto contó con 100.000 euros en su primera fase y 170.000 para su ejecución.

Al igual que "ORNITOLOGIA Y DESARROLLO SOSTENIBLE", el proyecto "RED NATURA 2000" fue un proyecto de ornitología iniciado en 2009 que fue aprobado en la convocatoria de ayudas en materia de cooperación del Ministerio de Medio Ambiente, y Medio Rural y Marino. El objetivo de este proyecto era dotar al medio rural de una planificación estratégica desde los principios participativos, cooperativos y sostenibles para la puesta en valor de los valores de la Red Natura 2000. Las acciones que contemplaba el proyecto eran el conocimiento y análisis de experiencias de turismo de observación de naturaleza, la definición de líneas estratégicas y la elaboración de planes estratégicos territoriales. El grupo coordinador del proyecto era ADRI JILOCA-GALLOCANTA al que se sumaron más 30 comarcas de toda España. El proyecto contó con un presupuesto de 20.000 € para el año 2009, 250.000 € para el año 2010 y 108.000 € para el 2011.

Este proyecto no consiguió financiación en el caso de nuestra comarca, ni en el caso de los territorios extremeños, a pesar de haberla buscado a través de diversos instrumentos financieros, como línea de ayudas en materia de cooperación del Ministerio de Medio Ambiente, y Medio Rural y Marino, el programa LEADER o una línea de ayudas del Ministerio de Industria, Turismo y Comercio para la promoción de centros de apoyo a emprendedores. El objetivo de "Abraza la tierra" era repoblar territorios despoblados o amenazados, con nuevos pobladores. Las acciones que se preveían eran la creación de una Red de Oficinas de Acogida de Nuevos Pobladores-Emprendedores, la realización de funciones de intermediación preparando la acogida y el fomento de la transferibilidad de las buenas prácticas en los procesos de asentamiento. "Abraza la tierra" no es un proyecto nuevo, ya que lleva varios años realizándose en territorios LEADER, hasta el punto de plantear la creación de una fundación que garantizara su funcionamiento futuro en el futuro al margen de ayudas públicas. En "Abraza la tierra" participaron diversos territorios rurales con una

castigada demografía, procedentes de Castilla-La Mancha, Castilla y León, Aragón, Cantabria, Extremadura y Madrid. A pesar de no haber obtenido financiación hemos trabajado con vecinos de espacios urbanos para asentarlos en alguno de los municipios de nuestra comarca.

El objetivo de este proyecto era aprender juntos acerca de la incorporación de la mujer al mercado laboral cooperando para buscar soluciones. Para ello estaban previstas acciones que versasen sobre el análisis conjunto, sobre soluciones de conciliación, la celebración de mesas de conciliación entre autoridades públicas y sector empresarial, el equipamiento ecológico de edificios sostenibles destinados a la gestión de servicios de proximidad, se persigue implicar al empresariado del territorio y procurar acuerdos y soluciones intermedias y promover la puesta en marcha los servicios de proximidad. Este proyecto se financió a través de las ayudas en materia de cooperación del Ministerio de Medio Ambiente, y Medio Rural y Marino- participamos cuatro territorios asociados de La Rioja, Extremadura, Andalucía y Castilla-La Mancha.

Este proyecto tiene su origen en una iniciativa de la Secretaria General del Estado de turismo a través de Turespaña para impulsar la puesta en marcha de una serie de productos territoriales vinculados a las producciones agroalimentarias. El objetivo del proyecto es desarrollar e implantar el Club de Producto de la Ruta del Jamón Ibérico en todos los territorios a partir de una metodología definida y consensuad con el sector. Las acciones realizadas fueron: evaluación, diagnostico y transferencia de resultados del producto, Ruta del Jamón Ibérico en las comarcas, campaña de sensibilización sobre el valor del ibérico, formación y consolidación de la liturgia del ibérico, formación sobre las nuevas tendencias turísticas y la metodología del Club de Producto, implantación del manual de club de producto, formación de coordinadores de la ruta, campaña de animación para la creación de los órganos de gestión territorial, implantación de la imagen de Marca Club del Jamón Ibérico en cada territorio, campañas de comunicación y promoción. Esta en marcha además una herramienta de comercialización propia basada en las nuevas tecnologías y la desviación del mercado hacia el desempaquetado. En el proyecto participaron grupos extremeños y salmantinos, cordobeses y onubenses, que se agrupan en las cuatro denominaciones de origen: « Dehesa de Extremadura », « Guijuelo », « Sierra de Huelva » y « Los Pedroches ». A la finalización del proyecto conseguimos que 14 empresas de nuestra comarca fueran aceptadas dentro de esta marca de calidad.

Este proyecto fue aprobado por el Ministerio de Medio Ambiente y Medio Rural y Marino en el año 2011. El proyecto estaba liderado por la Asociación para el Desarrollo Rural de Lanzarote, y contaba con la participación de 9 socios más del territorio nacional (canarios, gallegos, riojanos, castellanoleoneses, extremeños, murcianos y andaluces). Tenía como objetivos prioritarios contribuir a reducir las emisiones de CO2 en los sectores difusos presentes en los territorios implicados; adaptar el territorio, las actividades y los usos de los habitantes del medio rural a las nuevas condiciones medioambientales, sociales y económicas derivadas del cambio climático; contribuir a la creación de un modelo de participación real y efectiva de los territorios rurales sirviendo de referente a otros territorios; reorientar el mercado laboral hacia empleos verdes, ligados a la lucha contra el cambio climático; y por último, mejorar la participación y las relaciones entre la ciudadanía al compartir un proyecto común.

6. ESTUDIOS REALIZADOS O ACTIVIDADES PROMOVIDAS EN RELACIÓN CON EL DESARROLLO RURAL. PERSONAL EXPERTO EN TAREAS DE PROMOCIÓN SOCIOECONÓNOMICAS DISPONIBLES ACTUALMENTE O QUE SE COMPROMETE A DISPONER, RELACIONADO CON EL PROGRAMA A DESARROLLAR

NOMBRE:	**ESTUDIO PARA LA CARACTERIZACION DEL QUESO DE ACEHUCHE.**
PROMOTOR/ES:	ADESVAL
DESCRIPCIÓN:	El estudio planteaba estudiar las distintas producciones del queso de Acehcuche a partir de los queseros de las localidades que realizan esta variedad de queso con el fin de conocer los elementos comunes y el volumen de producción para caminar hacia la creación de una Denominación de Origen Protegida (DOP) con todo el sector.

NOMBRE:	**ESTUDIO DIAGNOSTICO SOBRE VOLUNTARIADO SOCIAL EN LA COMARCA DEL VALLE DEL ALAGÓN.**
PROMOTOR/ES:	ADESVAL
DESCRIPCIÓN:	A través de este estudio se ha profundizado en el

	conocimiento y potencialidades del sector de la dependencia como nuevo yacimiento de empleo a través del establecimiento de un trabajo sistemático que ha permitido la identificación, implantación y alcance del movimiento del voluntariado existente en el territorio en los ámbitos de la infancia, juventud, familia, salud y tercera edad.

NOMBRE:	**ESTUDIO DE CARACTERIZACIÓN DE RESIDUOS DE LA INDUSTRIA DEL OLIVAR.**
PROMOTOR/ES:	5 GRUPOS DE ACCIÓN LOCAL DE EXTREMADURA (Sierra de Gata, Las Hurdes, Valle del Alagón y Trasierra-Tierras de Granadilla).
DESCRIPCIÓN:	El objetivo de este proyecto fue analizar la problemática de de los residuos generados por las industrias de extracción de aceite de oliva y entamado de aceituna de mesa en las comarcas de, con la finalidad última de buscar posibles soluciones, tales como la instalación de plantas de tratamiento de residuos. El proyecto se ejecuto en el año 2011.

NOMBRE:	**COOPERACIÓN SIERRA DE GATA- VALLE DEL ALAGÓN.**
PROMOTOR/ES:	2 GRUPOS DE ACCIÓN LOCAL DE EXTREMADURA (Sierra de Gata y Valle del Alagón).
DESCRIPCIÓN:	Este proyecto consistió en la realización de un estudio de caracterización de los servicios asistenciales y de proximidad del noroeste de la provincia de Cáceres, con el fin de potenciar el desarrollo social de este territorio a partir de la implementación de servicios asistenciales y de proximidad en dos comarcas muy castigadas por el proceso de envejecimiento de la población y en las cuales se está perdiendo población de forma progresiva y alarmante.

NOMBRE:	**ADAPTACLIMA I**
PROMOTOR/ES:	Socios franceses, portugueses, vascos, cántabros, gallegos, andaluces y ADESVAL
DESCRIPCIÓN:	El principal objetivo de ADAPTACLIMA ha sido la adaptación a los efectos del cambio climático. Para ello hemos trabajando en una serie de acciones desde el año 2009, en dos fases distintas, como son el cálculo de los

	escenarios climatológicos, la definición de un plan de adaptación a los escenarios previstos.

NOMBRE:	**ADAPTACLIMA II**
PROMOTOR/ES:	Socios franceses, portugueses, vascos, cántabros, gallegos, andaluces y ADESVAL
DESCRIPCIÓN:	La segunda fase del proyecto ha desarrollado la capitalización de todos los datos obtenidos, la divulgación de estos y la puesta en marcha de acciones de sensibilización medioambiental.

NOMBRE:	**DIVAS**
PROMOTOR/ES:	El territorio en el que se desarrolló el proyecto posibilitó la realización de ensayos en Gracia, Italia, Portugal y España.
DESCRIPCIÓN:	El objetivo del proyecto era posibilitar un cultivo complementario al tabaco y otros cultivos afectados por las OCMS y el desacoplamiento. Las acciones que desarrollamos trataban de determinar las condiciones del cultivo de la Stevia en el Valle del Alagón, además se realizaron estudios de inversiones, así como acciones de formación y viabilidad de la implantación de esta planta edulcorante. El proyecto fue aprobado en otoño de 2009.

7. CAPACIDAD ADMINISTRATIVA

7.1 ASISTENCIAS TÉCNICAS

En LEADER II se contrató al Grupo RED para realizar la auto evaluación.

En LEADER-II y LEADER + se contrata los servicios de un arquitecto técnico que revisa la adecuación de los presupuestos de los proyectos con la solicitud de subvención, y supervisa las certificaciones.

Se contratan los servicios de una Asesoría para llevar la contabilidad, y en LEADER +, también se contrata los servicios de una Auditoría externa.

Así mismo se contrata los servicios Técnicos para los cursos realizados durante el Desarrollo del LEADER-II y LEADER +, en todos los temas formativos dados.

Contratación del servicio para la Prevención de Riesgos Laborales.

Asistencias técnicas durante el periodo Enfoque LEADER:

- Auditoría interna especializada en la contabilidad de programas LEADER (desde 2004).
- Asesoría contable y laboral.
- Asesoramiento de arquitecto técnico para obras (valoración inicial, certificaciones parciales y finales).
- RAF.
- Asistencia Técnica para Protección de Datos.
- Servicio para la Prevención de Riesgos Laborales.
- Otras relacionadas con expedientes concretos: Club del producto Jamón Ibérico, estudios sobre voluntariado, tercera edad y dependencia, residuos del olivar, ecos del tajo,…

7.2 EQUIPAMIENTO EXISTENTE O PREVISTO, TANTO EN RECURSOS HUMANOS COMO EN LOCALES, MATERIAL Y MEDIOS.

Recursos Humanos:

PUESTO DE TRABAJO	PERSONA
Gerente	Pilar Solano Domínguez
Director de Programas	Jesús Seco González
Director de Proyectos	Sebastián Iglesias Perianes
Técnico Administrativo	Jesús Galán Núñez
Técnico Administrativo	Elena Sañudo Gutiérrez
Técnico de Medio Ambiente	Santiago Kenet Sánchez Custodio

Locales:

LOCAL	DIRECCIÓN	POBLACIÓN
Oficinas	Calle Sinagoga nº 1	10.800 CORIA

Material y medios:

Material Informático:

CANTIDAD	NOMBRE	UBICACIÓN
5	Ordenadores	*Coria*
5	Ordenador	*Centro de Interpretación de Cachorrilla*
3	Impresoras	*Coria*
1	Impresoras	*Centro de Interpretación de Cachorrilla*
1	A.D.S.L.	*Coria*
2	Scanner	*Coria*
3	Disco Duro Extraíble	*Coria*
2	Cámara Digital	*Coria*
1	Cámara Cam	*Coria*

Mobiliario y enseres:

CANTIDAD	NOMBRE
2	Mesa de Juntas
7	Mesas oficina
5	Armarios
2	Archivadores
2	Mesas de Ordenador
7	Sillones escritorio
21	Sillas (Coria)
20	Sillas (Centro de Interpretación Cachorrilla)
3	Estanterías metálicas
1	Perchero
1	Fotocopiadora
2	Fax
2	Teléfonos Móviles
5	Estufas
2	Radiadores
3	Ventiladores
1	Cadena de Música
1	Encuadernadora
1	Central telefónica 2 líneas externas
1	Proyector
1	Televisor Combo (Coria)
1	Televisor (Centro de Interpretación de Cachorrilla)
2	Pantallas de Proyección (Coria y Centro de Interpretación)

1	Carretilla

- **Equipamiento previsto**

Recursos Humanos:

- Técnico Medioambiental
- Coordinador de Formación

Material informático:

- Renovación de parte del material
- Actualización de Software
-

Mobiliario y enseres:

- Renovación de parte del material mobiliario y enseres, según las necesidades de la nueva sede

7.3 RELACIÓN NOMINAL DE PERSONAL TÉCNICO Y ADMINISTRATIVO, FUNCIONES E HISTORIA PROFESIONAL

PUESTO DE TRABAJO	PERSONA
Gerente	Pilar Solano Domínguez
Director de Programas	Jesús Seco González
Director de Proyectos	Sebastián Iglesias Perianes
Técnico Administrativo	Jesús Galán Núñez
Técnico Administrativo	Elena Sañudo Gutiérrez
Técnico de Medio Ambiente	Santiago Kenet Sánchez Custodio

CURRICULUM VITAES:

Nombre:	**Mª del PILAR SOLANO DOMÍNGUEZ**
DNI:	6.990.493-B
Dirección:	C/ de la Iglesia, 8, CORIA 10800 (Cáceres). Tlfs: 00 34 629 47 35 02 // 655 96 23 27
Fecha de Nacimiento:	12/07/1963
Titulación académica más alta:	Licenciada en Geografía e Historia, especialidad Prehistoria y Arqueología por la Universidad Autónoma de Madrid. 1987 CAP: Curso de Aptitud Pedagógica (necesario para docencia académica). Formación de Formadores (necesario para formación continua y ocupacional) Técnico especialista en Desarrollo Rural.

Estado Civil:	Casada. Dos hijos.

EXPERIENCIA LABORAL:

- **1 ABRIL DE 1998 HASTA LA ACTUALIDAD: GERENTE** DE ADESVAL
- **ENERO DE 1997 – MARZO 1998:** TÉCNICO DE ADESVAL PROGRAMA LEADER II.
- **ENERO- DICIEMBRE 1996:** AGENTE DE DESARROLLO LOCAL DE ADESVAL (Asociación para el Desarrollo del Valle del Alagón). Ayto. de Torrejoncillo (Cáceres).
- **OCTUBRE 1993 – ENERO 1996:** SOCIA EMPRESA ENTORNO RURAL
- **JUNIO 1992 – SEPTIEMBRE 1993:** TÉCNICO DE TURISMO Y PATRIMONIO DE ADISGATA.
- **ENERO DE 1989 –ABRIL DE 1992:** DIRECTORA ESCUELA TALLER. Rehabilitación del Barrio Judío de Hervás.
- **AGOSTO DE 1987 – DIECIEMBRE DE 1988:** ENCARGADA DE LA OFICINA DE TURISMO DEL AYUNTAMIENTO DE MORALEJA.
-

FORMACIÓN COMPLEMENTARIA :

Auditoria de Información no Financiera, Planificación estratégica y diseño de proyectos. Relaciones con los medios de comunicación, estrategias de comunicación y marketing en redes sociales. Dirección de equipos y recursos humanos. Liderazgo. Creación de empresas y autoempleo. Innovación y descubrimiento emprendedor. Diseño de proyectos y programas europeos. Dinamización de asociaciones de Desarrollo Rural. Recursos Humanos y Dirección de Equipos Gestión de Programas. Planificación estratégica: Estrategia de Especialización Inteligente (Cuádruple Hélice). Valorización de patrimonio cultural y natural. Gestión de Recursos Naturales. Planificación y Gestión Turística. Animación del sector Turismo. Economía social.

IDIOMAS:

- Idioma materno: español.
- Conocimientos medios de francés en conversación y comprensión escrita, algo más bajo en redacción escrita.
- Inglés, nivel A2 aprobado. Cursando B1.
- Buena comprensión del portugués hablado y escrito pero no lo hablo bien.

Nombre:	**JESÚS SECO GONZÁLEZ**
DNI:	28.952.171-R
Dirección:	C/ Cervantes, 34, 2º. 10.800 CORIA (Cáceres). Telfs.: 927/ 50 62 62 – 636/ 73 18 71. Correo electrónico: jseco37@hotmail.com
Fecha de Nacimiento:	Salamanca, 25/ 5/ 1973
Titulación académica:	- Doctor en Antropología Social y Cultural por la UEX. - Licenciado en Antropología social y cultural por la UEX. - Diplomado en Profesorado de Educación General Básica por la Universidad de Valladolid. - Máster en Desarrollo Rural por la UEX. - Diploma de Estudios Avanzados (DEA) por la UEX. - Declaración Eclesiástica de Idoneidad por la Universidad de Valladolid.
Estado Civil:	Casado. Dos hijos.

EXPERIENCIA LABORAL:

- **ENERO DE 2002 – hasta la actualidad:** DIRECTOR DE PROGRAMAS DE ADESVAL. INICIATIVA COMUNITARIA LEADER+.
- **Profesor Asociado de la Universidad de Extremadura.** Asignatura Sociología de las Organizaciones en el Grado de Administración y Dirección de Empresas que se imparte en el Centro Asociado de Plasencia.
- **ENERO 2000 – DICIEMBRE 2001:** DIRECTOR DE PROGRAMAS DE ADESVAL. INICIACTIVA COMUNITARIA LEADER II.
- **ENERO 1997-DICIEMBRE 2000:** TÉCNICO EN DESAROLLO. COORDINACIÓN DE LA MEDIDA DE FORMACIÓN DE LA FASE DE EJECUCIÓN DEL PROGRAMA LEADER II DE ADESVAL.
- **ENERO- DICIEMBRE 1996:** AGENTE DE DESARROLLO LOCAL DE ADESVAL (Asociación para el Desarrollo del Valle del Alagón). Ayto. de Morcillo (Cáceres).
- Ponente en varios congresos y seminarios.
- Autor y coautor de varios libros y artículos relacionados con la antropología, la identidad social y el desarrollo rural.

FORMACIÓN COMPLEMENTARIA:

Múltiples cursos en Planificación estratégica, desarrollo rural, dinamización social, programas europeos, animación sociocultural, ocio y tiempo libre, habilidades sociales, formación online, educación formal y no formal,

IDIOMAS:

- Idioma materno: español.
- Conocimientos medios de inglés y portugués.

Nombre:	**SEBASTIÁN IGLESIAS PERIANES**
DNI:	7.792.542-G
Dirección:	C/ AVDA. VIRGEN DE ARGEME, 25 –5º D, CORIA (Cáceres). Telfs.: 927/ 50 33 88 – 696/ 97 37 35
Fecha de Nacimiento:	CORIA, 26/08/ 1952
Titulación académica:	**Ingeniero Técnico Agrícola**. Especialidad Explotaciones Agropecuarias. Trabajo fin de carrera sobre Apicultura Escuela I.T.A. de Sevilla.
Estado Civil:	Casado. Un hijo.

EXPERIENCIA LABORAL:

- **ENERO 2002- AGOSTO 2015-:** DIRECTOR PROYECTOS DEL PROGRAMA LEADER PLUS.
- **ENERO 2000 – DICIEMBRE 2001:** DIRECTOR DE PROYECTOS DE ADESVAL.
- **ENERO 1997-DICIEMBRE 2000:** TÉCNICO EN DESAROLLO. COORDINACIÓN DE LA MEDIDA DE VALORIZACIÓN (Agricultura), FASE DE EJECUCIÓN DEL PROGRAMA LEADER II DE ADESVAL.
- **ENERO – DICIEMBRE DE 1996:** AGENTE DE DESARROLLO LOCAL DE ADESVAL (Asociación para el Desarrollo del Valle del Alagón). Ayto. de Guijo de Galisteo (Cáceres).
- **MAYO 1995 A OCTUBRE DE 1995:** Agente de Desarrollo Local (Coria). PATRONATO FORMACIÓN Y EMPLEO DE CORIA (Cáceres).
- **OCTUBRE DE 1991 A ABRIL DE 1995:** Profesión Libre. Peritaciones.
- **FEBRERO DE 1991 A SEPTIEMBRE DE 1991:.** Jefe de Obras. Cable de fibra óptica en la provincia de Toledo y en el cable desde Fuente de Cantos/ Santa Olla: Empresas: SENPA, SA Y SOYHO, S.A.
- **OCTUBRE DE 1989 A FEBRERO DE 1191:** Jefe de Obras. Cables de Fibra Óptica, Obra civil para Telefónica. Empresa SENPA, SA.
- **ABRIL A JULIO DE 1989:** Empresa Química ARGOS. Ensayo de seguimiento oficial contra langosta (DACIOSTAURUS MAROCCANUS): Producto a ensayar DIMILIN 45- O.D.C. (DIFLUBENZURON). Provincia de Cáceres. Llanos de Cáceres y en Badajoz (Siberia Extremeña).
- **OCTUBRE A DICIEMBRE DE 1988:** Administrativo Sección de Becas a través del INEM. Con la Dirección Provincial del Mº de Educación y Ciencia en la Universidad de Extremadura.
- **NOVIEMBRE DE 1986 A FEBRERO DE 1987:** Impartición de un Curso de Jardinería a través del INEM en TORREQUEMADA (Cáceres).
- **MAYO 1983 A DICIEMBRE DE 1986:-** Distribuidor de las Zonas Alagón Árrago. Régimen Autónomo de los productos fitosanitarios BAYER y SCHERING- AGRO.
- **JUNIO DE 1982 a FEBRERO DE 1983:** Responsable comarcal en la Vera de la campaña de destoñado del tabaco, ensayando producto NO-Brot y Súper Stop-Brot. El primero Alcohol Graso y el segundo una Hidracida maleica de Sal potásica.: Empresa Francisco Domingo Visiedo.
- **MARZO DE 1982 A JUNIO DE 1982:** (Campaña de Herbicidas). Agente Comercial y Asesor Técnico: Empresa: Agroquímicos Álvarez, S.A. (Plasencia).

- **MAYO DE 1981 A FEBRERO DE 1982:** Agente comercial y asesor Técnico: Empresa Francisco Domingo Visiedo, Distribuidor para la provincia de Cáceres de Ciba-Geigy.
- **ENERO 1980 – MAYO 1981:** Sección de Comercialización de productos Agrarios: Empresa MERCOPLASENCIA- CACERES S.A. (Plasencia).
- **CAMPAÑA 77/79.-** Jefe de planta en Secadero de Pimiento tipo Bola para pimentón. Empresa ROYGASA (Coria).

FORMACIÓN COMPLEMENTARIA:

Contabilidad, desarrollo rural y planificación estratégica.

Nombre:	**JESÚS GALÁN NÚÑEZ**
DNI:	6.969.962-L
Dirección:	C/ Amargura Nº 1, 2º B
Fecha de Nacimiento:	Cáceres 15-07-58
Titulación académica:	**Bachiller Superior y Selectividad. (Cáceres). Año 1.978** **Técnico Especialista en programación de Ordenadores. FP2**. Rama Administrativa y Comercial. Especialidad Informática de Gestión. (Salamanca). Año 1.981
Estado Civil:	Casado. Un hijo.

EXPERIENCIA LABORAL:

- **DICIEMBRE 1.995- hasta la actualidad:** AUXILIAR ADMINISTRATIVO EN ***ADESVAL***.
- **ENERO 1.987-DICIEMBRE DE 1.994:** AUXILIAR ADMINISTRATIVO EN LA EMPRESA COSMOTEC ESPAÑOLA S.A DE MADRID.

FORMACIÓN COMPLEMENTARIA:

Informática, ocio y tiempo libre, programación, autoedición, redes locales,

Nombre:	**ELENA SAÑUDO GUTIERREZ**
DNI:	46.935.915-E.
Dirección:	C/ Solana, 4. 10811 Rincón del Obispo (Cáceres). Correo Electrónico: elena_sanudo@hotmail.com
Fecha de Nacimiento:	Coria, 12 de Enero de 1978
Titulación académica:	1997-2000. **Diplomada en Ciencias Empresariales**. Universidad de Extremadura. Plasencia.
Estado Civil:	Casada. Dos hijas.

EXPERIENCIA LABORAL:

- **6 de FEBRERO DE 2004 hasta la ACTUALIDAD:** Auxiliar Administrativa de ADESVAL.
- **6 DE OCTUBRE DE 2003 hasta 6 de FEBRERO DE 2004**: EMPRESA RGD SOLUTIONS. PLAN DE MEJORA DE LA COMPETITIVIDAD DE LAS PYMES llamado TURISMO EN RED.
- **29 DE MAYO DE 2001 hasta 2 de OCTUBRE DE 2003**: Auxiliar Administrativa de ADESVAL.
- 28 DE FEBRERO hasta 28 de MAYO. PROGRAMA DE BECAS DE ADESVAL

FORMACIÓN COMPLEMENTARIA:
Aplicaciones informáticas de gestión, contabilidad comercio y mercado, turismo, mecanografía, comunicación, marketing y publicidad, negociación,…

IDIOMAS:
- Inglés : Nivel medio.
- Portugués: Nivel medio.

Nombre:	**SANTIAGO KENET SÁNCHEZ CUSTODIO**
DNI:	76.122.062-C
Dirección:	C/ Juan Bautista de Toledo, 6, Bloque 2, 1º B. 10600 Plasencia (Cáceres) E-mail: kenetplasencia@hotmail.com
Fecha de Nacimiento:	12 de Julio de 1981
Titulación académica:	- **Licenciado en Biología**, en la rama "Biología ambiental y de sistemas", por la Universidad de Salamanca. 1999-2004. - **Curso de Aptitud Pedagógica (C.A.P).** Facultad de Educación de la Universidad de Salamanca. 2004. - **Instructor de Fútbol Base Nivel 3.**
Estado Civil:	Soltero.

EXPERIENCIA LABORAL:

- **AGOSTO 2012 hasta la ACTUALIDAD:** TÉCNICO MEDIOAMBIENTAL EN ADESVAL.
- **AGOSTO 2009 – DICIEMBRE 2011:** COORDINADOR DE PROYECTOS MEDIOAMBIENTALES.
- **DICIEMBRE DE 2008 HASTA JUNIO 2009:** TÉCNICO MEDIO AMBIENTE EN ADESVAL.
- **AGOSTO DE 2008 HASTA OCTUBRE DE 2008:** TÉCNICO MEDIO AMBIENTE EN ADESVAL.
- **ENERO 2008 – AGOSTO 2008:** TÉCNICO MEDIO AMBIENTE EN ADESVAL.

- **AGOSTO 2007 _ OCTUBRE 2007:** TÉCNICO MEDIO AMBIENTE EN ADESVAL.
- **DICIEMBRE de 2006 hasta JUNIO DE 2007:** TÉCNICO EN BIOLOGIA DE ADESVAL.
- **JULIO DE 2006 HASTA DICIEMBRE DE 2006:** TÉCNICO EN BIOLOGIA DE ADESVAL.
- **ENERO DE 2006 HASTA JUNIO DE 2006:** TÉCNICO EN BIOLOGIA DE ADESVAL.
- **JUNIO – JULIO DE 2005:** MOZO DE ALMACEN en Agrupación de Cooperativas del Valle del Jerte (Cáceres)
- **SEPTIEMBRE 2004 – FEBRERO 2005:** DISTRIBUIDOR COMERCIAL DE HERBALLIFE

FORMACIÓN COMPLEMENTARIA:
Biología, turismo ornitológico, programas europeos,

IDIOMAS:
- Inglés : Nivel medio-Alto
- Portugués: Nivel medio.
- Italiano: Nivel medio.
- Francés: Nivel medio.

7.4 DISEÑO Y PLANIFICACIÓN DEL EQUIPO DE TRABAJO

I. FUNCIONES A DESEMPEÑAR POR LA GERENCIA
II. OBJETIVOS DEL CEDER
III. PROGRAMA DE TRABAJO A REALIZAR POR EL CEDER
IV. MÉTODO
V. SISTEMA DE EVALUACIÓN Y MEDIDAS CORRECTORAS.

I.- FUNCIONES A DESEMPEÑAR POR LA GERENCIA.

1. Organizador de trabajos y áreas.
2. Coordinador/motivador del equipo humano
3. Responsable de las relaciones externas de la asociación, principalmente las técnicas.
4. Responsable de la emisión y presentación de informes: tanto para la junta directiva y asamblea de ADESVAL, como para el organismo intermediario y Bruselas.
5. Responsable de los cuadros económicos y de mantener una contabilidad clara y conforme a los presupuestos aprobados, procurando el empleo óptimo de los fondos.
6. Llevar a cabo una correcta ejecución del programa de desarrollo y de otros proyectos o acciones que sean del interés de nuestro grupo de acción local (G.A.L.).
7. Representar institucionalmente a la asociación cuando no sea posible hacerlo por ningún representante de junta directiva.
8. Coordinar y supervisar el seguimiento técnico de todos los proyectos, convenios, estudios y demás expedientes presentados al PROGRAMA DE DESARROLLO.
9. Continuar con el acompañamiento técnico de su medida, apoyado por otros miembros del CEDER.

10. Procurar la gestión de recursos y proyectos que favorezcan la buena marcha de la asociación y su modelo de desarrollo: tanto a nivel económico, financiero e institucional, actuando conforme a las administraciones local, autonómica, nacional y comunitaria.

II.- OBJETIVOS DEL CEDER:

GENERAL: **Procurar el desarrollo equilibrado, participativo y sostenido del Valle del Alagón a través de su Asociación para el Desarrollo y del mayor acuerdo de agentes económicos y sociales implicados.**

ESPECÍFICOS:

1. Favorecer el óptimo rendimiento del equipo humano.
2. Consolidar la asociación como instrumento de desarrollo comarcal, favoreciendo la participación de todos sus asociados y posicionándola respecto a las administraciones públicas y privadas ínter actuante.
3. Maximizar el programa de desarrollo del Valle del Alagón, desde dos vertientes: LEADER y Estrategia de Especialización Inteligente y otros programas complementarios y alternativos, nacionales o comunitarios.
4. DINAMIZAR LA ASOCIACIÓN desde la ampliación, participación y organización de los sectores que la forman.
5. Favorecer una coordinación con el resto de instituciones y organismos implicados en la comarca, proponiendo una suma de esfuerzos para relanzar el tejido socioeconómico, principalmente con una planificación del trabajo por sectores.
6. Continuar contrastando el diagnóstico del área de actuación con la realidad, retroalimentándonos, y así potenciar recursos ociosos, ya localizados o no, susceptibles de una revalorización (industrias de transformación agroalimentarias, recursos hídricos, patrimonio).
7. Conseguir un dinamismo empresarial, tanto en el cuadro técnico, como en la vitalidad de las propuestas y acciones a llevar a cabo, incorporando un área de I+D, que genere nuevas alternativas y que propicie la competitividad, la innovación, el dinamismo, la flexibilidad y la internacionalidad de nuestras actuaciones.

III.- PROGRAMA DE TRABAJO A REALIZAR POR EL CEDER

- **Redacción del informe anual**

- **Determinación de las áreas de trabajo del equipo técnico y elaboración de un programa** en cada una de ellas que incluya:

⇒ objetivos,
⇒ acciones a llevar a cabo,
⇒ quién/quienes las realizaran y en cuanto tiempo,
⇒ cómo lo harán (método, estrategias o directrices a seguir),

⇒ qué recursos se precisan (con presupuesto),
⇒ qué sistemas de seguimiento y control se proponen,

Esta programación será de siete años, ajustando los dos primeros por periodos trimestrales. Incluirá con más detalle las actividades y recursos específicos para el periodo de intervención semestralmente. Incluirá horarios de trabajo y atención al público, periodos de permisos y vacaciones y otros temas de organización interna.

- **Informe a Junta directiva del Plan de trabajo y del presupuesto de ejecución del programa anual**. Primer trimestre.

- **Determinar los estudios y asesorías más necesarias** para reequilibrar la ejecución del programa y maximizar el apoyo técnico. Finales de abril.

- **Reuniones con las entidades bancarias** más susceptibles a la colaboración con la Asociación, en las que se estudie la situación financiera y los posibles problemas de liquidez que puedan presentarse para llegar a una previsión de solución favorable, dependiendo de que vía se resuelva a nivel de programa regional (propuesta de la Junta de Extremadura).

- **Redacción de informes previos para el estudio de los proyectos presentados**.

- **Propuesta de comisiones de estudio y valoración de proyectos** en el CEDER y Mesas Sectoriales y presentación de los informes previos.

- **Informes para la resolución de ayudas a la Junta Directiva**. Todo el año.

- **Emisión de certificaciones parciales o totales de los proyectos aprobados en la convocatoria**, con el visto bueno del Responsable Administrativo Financiero (R.A.F.) y pago de ayudas. Todo el año.

- **Impulsar las relaciones públicas de la asociación**, hacia Bruselas, otros estados, gobierno central, regional y local. Todo el año.

- Sacar la **convocatoria de estudios y asesorías**. Primer trimestre.

- **Comunicación de las ayudas concedidas** a los beneficiarios y requerimiento de la documentación a presentar. Todo el año

- Realización de, al menos, una **Asamblea general** de ADESVAL. Primer semestre.

- **Evaluación del primer semestre**, emisión de informes al SEDER y a la Junta Directiva.

- Procurar la **creación de grupos de trabajo con otras instituciones compatibles** (Mancomunidades, SEXPE, Consejerías, Fundecyt, UEX, Centros Tecnológicos, La

Liga, Centro Asesor de la Mujer, etc.), en los que se hagan planteamientos de trabajo por y para los sectores, como son los temas de asociacionismo, competitividad, reciclaje,..., y no ahondemos en la idea de competencia entre nosotros, que sólo puede perjudicarnos. Los grupos deberían estar creados antes del primer trimestre después de la firma de convenio, para comenzar con una programación dinámica a finales de año. Puede trabajarse esta colaboración desde las Mesas Sectoriales, ya que estos servicios técnicos han formado parte de ellas.

- **Otras líneas de trabajo** que deben abrirse antes de finales d eaño y que permanecerán a lo largo de todo el periodo de ejecución del Programa de Desarrollo son:

    - Comunicación con los ayuntamientos sobre su papel en la Asociación.
    - Mesa Institucional.
    - Boletín Informativo.
    - Estudio y propuestas de actuaciones medioambientales y otras iniciativas municipales.
    - Localización de otros programas comunitarios y/o nacionales y propuestas de convenios que abran nuestro plan comarcal y favorezcan la participación en la cofinanciación.
    - Resto de objetivos ya expuestos.

- **Evaluación del grado de ejecución del PROGRAMA y de los programas de trabajo del CEDER**, anual. Replanteamiento sobre la necesidad de abrir unas nuevas convocatorias y motivar la emersión de nuevas iniciativas.

- Realizar **jornadas de desarrollo local y comarcal**.

- Estudiar las posibilidades de **relanzamiento de la Asociación LA RAYA/A RAIA y abrir la Asociación a otras colaboraciones internacionales**. Todo el año.

Previsión del CRONOGRAMA DEL TRABAJO A REALIZAR POR EL CEDER

	Periodo 2016- 2023										
Enero											
Febrero											
Marzo											
Abril											
Mayo											
Junio											
Julio											
Agosto											
Septiembre											
Octubre											
Noviembre											
Diciembre											

- Informe a la Junta Directiva del Plan de Trabajo y del presupuesto de ejecución del programa anual
- Determinar los estudios y asesorías más necesarias
- Informe para la resolución de ayudas a la Junta Directiva
- Emisión de certificaciones parciales o totales de los proyectos aprobados en la convocatoria
- Impulsar las relaciones públicas de la Asociación
- Sacar la convocatoria de estudios y asesorías
- Comunicación de las ayudas concedidas a los beneficiarios
- Realización de, al menos, una Asamblea General de ADESVAL
- Evaluación Del primer semestre, emisión de informes al SEDER y a la Junta Directiva
- Otras líneas de trabajo que deben abrirse antes del verano para todo el periodo de ejecución
- Evaluación del Grado de ejecución del Programa y de los programas de trabajo del CEDER
- Relanzamiento de la Asociación LA RAYA/A RAIA

PROPUESTA DE ÁREAS Y TAREAS PARA EL CEDER:

AREA	**Departamento**	**TAREA**
LOGÍSTICA	Interdepartamental Dtor. Proyectos	Base de datos Archivos Fondo documental y audiovisual Publicaciones
I+D INVESTIGACION Y DESARROLLO	Interdepartamental Gerencia Dtor. Programas	Estudios y revistas Planes estratégicos Análisis de situación Actualización legislativa/normativa Programas complementarios Estudios de, potenciales, mercado y otros Reciclaje profesional
INSPECCIÓN Y ASESORIA DE PROYECTOS	Interdepartamental Dtor. Proyectos	Asesoría de proyectos Análisis económicos Planes de viabilidad para asignación de ayudas Diagnóstico y auditorias por sectores Label de calidad Apoyo técnico a la inspección
DINAMIZACIÓN E INFORMACIÓN	Interdepartamental Dtor. Programas.	Coordinación de la política/estrategias a desarrollar. Dinamización y estructuración de instituciones, sectores productivos y sociales implicados (Mesas Sectoriales, asociacionismo) Determinar los programas de Comunicación e Información Boletín Informativo Red de información externa e interna. Gabinete de Prensa
ADMINISTRACIÓN	Admon. y Gerencia	Administración interna del G.A.L. Procedimiento administrativo de las ayudas y otras acciones. Contabilidad.
FORMACIÓN	Interdepartamental Director Programas	Programa de acciones formativas a: Empresarios, parados y equipo técnico.
COMERCIALIZACIÓN	Interdepartamental Gerencia y Dtor. Proyectos	Planificación de las acciones de promoción y comercialización Plan de medios Plan de ferias Productos y servicios a prestar y

		comercializar Nuevas tecnologías.
DIRECCIÓN Y GESTIÓN	Gerencia	Gestión económica de los programas y recursos Relaciones públicas Coordinación y seguimiento de áreas y tareas Recursos Humanos Periodos laborables, vacaciones y permisos

La mayor parte de las áreas y tareas se reasignarán en función de la evaluación continua, de gerencia y del resto del equipo técnico. Deben ser asumidas con el acuerdo de cada uno de los trabajadores y se procurará consensuar un responsable de cada una de ellas, así como las tareas a llevar a cabo, trabajando en equipo la mayor parte de las veces.

Esta metodología de trabajo por AREAS está en fase de transición a PROCESOS DE GESTIÓN, ya implantado en muchas partes de trabajo en el anterior periodo ENFOQUE LEADER, principalmente en lo relativo a tramitación de expedientes, en el que están determinados los **modelos y las listas de chequeo, además de los flujogramas y el manual de descripción de las actividades que está en el PROCEDIMIENTO DE GESTIÓN de ADESVAL**

IV.- MÉTODO.

Parte de lo que será la propuesta de método y estrategias a seguir ya se ha ido viendo en el punto anterior, no obstante, ahora lo concretaremos de forma más completa y aclaradora.

El papel de un gerente/director de equipo, que tenga el respaldo de su Asociación, debe ser motivador del resto de trabajadores que forman el grupo. Ello no quiere decir que no tenga que ejercer nunca elementos de control y corrección, puestos que estos son imprescindibles para evaluar y reconducir el trabajo, si no que los mismos, deben ser aportados y acordados por todos, procurando siempre que sea posible el consenso; y asumiendo, cuando esto no sea así, la toma de decisiones que considere correcta la gerencia. La implantación de formulas de trabajo por procesos (controles de calidad) facilita la tarea de seguimiento y control.

La relación con el grupo de trabajo tiene que seguir las siguientes pautas de comportamiento:

- ser justos, sinceros y respetuosos con las personas
- constancia en la forma de actuar
- dar ejemplo
- interesarse por los problemas
- estimular más que castigar
- elogiar los éxitos no permitiendo que se asignen a otro

- reprender en privado y demostrar el motivo de queja
- ser franco y no prometer
- no manifestar preferencias.

Conociendo algunas teorías sobre la organización de los recursos humanos en una empresa, trabajamos sobre las que se basan en la MOTIVACIÓN, como son las de Maslow y Mc Gregor, éste último establece **5 factores motivantes**:

1. - la oportunidad de lograr los objetivos
2. - reconocimiento de los logros obtenidos
3. - interés intrínseco en el propio trabajo
4. - la responsabilidad
5. - el desarrollo profesional

A los que hay que añadir los **factores que enriquecen las tareas a desarrollar**:

- Eliminar controles innecesarios
- Aumentar la responsabilidad
- Dar una unidad natural al trabajo
- Introducir nuevas tareas
- No permitir que nadie se apropie de ideas e iniciativas de otros
- Adecuar a las personas a sus preferencias
- Criticar lo bueno y lo malo

Esto se pondrá en práctica en la relación diaria con el equipo y en las reuniones del grupo, que serán básicamente de: programación, información y evaluación. Se realizaran, al menos, de forma ordinaria, cada quince días las de información o seguimiento.

Habrá una reunión al inicio y final del trimestre que tenga los tres aspectos. De la inicial debe salir la programación concreta del trimestre y los medios de evaluación e información que se proponen (la primera de todas será global como ya se ha dicho).En la del final del periodo debemos evaluar resultados y corregir desviaciones para preparar la siguiente programación.

Antes de final de año se evaluará y se preparará un informe (además del previsto por el Organismo responsable del programa a realizar), que se hará llegar a la Junta Directiva y, en forma de boletín o similar a todos los socios de ADESVAL.

El método empleado en las reuniones del equipo será adaptativo a las previsiones de participación, favorecerá la comunicación, la flexibilidad (adaptación al cambio) y responsabilizando a los que deseen hacerlo. Los puntos de mejora (que pueden ser también tenidos en cuenta como **indicadores evaluables**) serán: la eficacia, la calidad, mejor utilización de los potenciales, sinergia, consideración, realización, implicación de los individuos, bienestar ambiental, movilización/motivación, dinamización, creatividad, comunicación, cohesión y espíritu de empresa.

Si el equipo humano funciona como grupo, las decisiones/acciones del gerente estarán respaldadas y la consecución de objetivos redundará en todos sus miembros. No obstante la Gerencia asumirá la toma de decisiones y será el interlocutor y el responsable ante la Asociación y sus órganos de gobierno.

V.- SISTEMAS DE EVALUACIÓN Y MEDIDAS CORRECTORAS.

En la propuesta del plan de trabajo cada trabajador debe incorporar los parámetros para evaluar el grado de ejecución y consecución de las metas trazadas y los sistemas de corrección que deben aplicarse. Estos parámetros o indicadores deben ser fácilmente "medibles", por lo que los objetivos deben ser: realizables, compatibles, temporalizables (que se respete su continuidad), que alcancen a todos los aspectos importantes de la empresa/proyecto, y que presentes elementos de cuantificación y mejora.
Se utilizarán los indicadores propuestos en el programa de desarrollo comarcal y los métodos de evaluación descritos en la Estrategia

Además será preciso un **control presupuestario** para evitar desviaciones en el gasto a objetivos fuera de programa. Hay que hacerlo, al menos, anual y trimestralmente.

La evaluación y las medidas correctoras se realizarán preferentemente en las reuniones trimestrales, salvo en casos en los que se detecten actuaciones que precisen un periodo más corto y específico, si bien la marcha del trabajo debe ser dinámica y flexible y permitir una comunicación permanente. Las propuestas de mejora o reconducción no tienen por qué ser una “reprimenda”, sino un componente más que favorezca la consecución de los objetivos: nos podemos equivocar en el método empleado, pero debemos saber rectificar a tiempo.

Por último aclarar que este programa de funcionamiento del CEDER propuesto desde la Gerencia deberá ser conocido, asumido y posiblemente ampliado por el resto de componentes del grupo de trabajo. Si ya hemos dicho que una de las mejoras a obtener es el dinamismo y la participación, no los podemos ahora pasar por alto. Lo mismo ocurre con la Junta Directiva y otros órganos de la Asociación, que debe conocer y aprobar cualquier cambio sustancial. Toda la descripción de GESTIÓN DE PROCESOS forma parte del Manual de Procedimiento.

8. IMPLANTACIÓN COMARCAL

Partíamos de un área en que la población no sentía prácticamente ninguna identidad comarcal cuando se creó ***ADESVAL.*** Algunas de las razones que pueden explicarlo son la gran extensión de la zona, con grandes divergencias en cuanto a homogeneidad física, la gran cantidad de usos del territorio (regadío, dehesas, olivar...), y con la existencia de pueblos que se orientan hacia distintas localidades como cabeceras de comarca: Plasencia (Carcaboso, Montehermoso, Aceituna...) y hacia Coria el resto. También las asociaciones tendían a ser locales y casi no existían las de ámbito comarcal.
En estos momentos tenemos varias asociaciones comarcales ya consolidadas: ASECOC (Asociación de empresarios de Coria y comarca), ATUVALLE (Asociación de Turismo del Valle del Alagón), ARCOAL (Asociación de Artesanos de la Comarca del Alagón),…; y otros colectivos con los que se ha trabajado en clave comarcal como el del Cooperativismo Agrario, cabreros y empresas de productos locales (dulces, quesos, aceite, embutidos,..). También en los colegios se ha dado impulso a la idea de comarca: concursos, campañas y acciones de formación, principalmente orientadas hacia el medio ambiente.

La existencia dentro del territorio de 2 Mancomunidades integrales distintas: (Mancomunidad del Valle del Alagón y Mancomunidad Rivera de Fresnedosa), no ha supuesto ningún problema hasta ahora para el Grupo: las dos están integradas en el sector público y con ambas se ha trabajado en diferentes proyectos y ámbitos: Agendas 21, convenios para la puesta en marcha de servicios, programas de formación, promoción turística, medioambiente, etc.

Hemos incluido en el punto 5. Experiencia en desarrollo rural, todo el esfuerzo que se ha realizado en este campo, por lo que en el apartado actual vamos a incluir los temas referidos a:

Representatividad en Asamblea y Junta Directiva

Mesas Sectoriales

Implantación Local

8.1 ASAMBLEA Y JUNTA DIRECTIVA

Todos los socios están representados con voz y voto a pleno derecho. Sin embargo, la representación de los socios se ha articulado bajo la siguiente distribución de porcentajes: los Ayuntamientos tienen un derecho a voto del 42%; el sector privado y productivo (empresarios, cooperativas, entidades financieras) de un 45% y un 13% el tejido asociativo no productivo (fundaciones, asociaciones, y personas físicas a título individual y sin actividad empresarial propia).

Actualmente los estatutos han sufrido varias modificaciones, traduciéndose esencialmente en un mayor peso del sector privado en la Junta Directiva, una reducción de los representantes para hacerla más operativa y una adaptación a la ley de asociaciones. La reducción del número de miembros de la Junta Directiva ha consistido en pasar de 24 personas, donde la mitad eran de sector público, a 15 representantes: 6 representantes del sector municipal, 7 del sector privado productivo, y 2 del sector no productivo. Esto se ha efectuado con el fin de lograr una mayor eficacia y compromiso con el cargo.

Incluimos lo especificado en nuestro Reglamento de Régimen Interno sobre la elección y composición de Junta Directiva:

Artículo 20.-
De la composición de la Junta Directiva.

1.- Según establecen los Estatutos la Junta Directiva estará compuesta por el Presidente, que lo será también de la Asociación, un Vicepresidente, un Secretario, un Tesorero y once Vocales.

2.- En la composición de la Junta Directiva se garantizará la representatividad de los municipios según el Artº 17 de los Estatutos, a través de sus entidades locales, representantes de su tejido empresarial y representantes de su tejido asociativo. En definitiva la Junta Directiva será claro exponente de la estructura institucional, empresarial y asociativa de la comarca a la que representa esta Asociación.

3.- En aplicación de lo establecido en los dos párrafos anteriores los quince miembros de la Junta Directiva se distribuirán de la siguiente manera:

- *6 representantes de las entidades locales municipales que componen la comarca.*
- *7 representantes del tejido empresarial de la comarca.*
- *2 representantes del tejido asociativo de la comarca.*

4.- Los miembros de la Junta Directiva deberán gozar de la condición de asociado de pleno derecho y estar al corriente en el pago de las cuotas sociales. No podrán ser miembros de la Junta Directiva aquellos asociados que hubieran sido sancionados por la comisión de faltas muy graves o graves hasta que no se encuentren rehabilitados. Y aquellos que no hayan satisfecho la cuota tanto de entrada como anual.

Y a continuación lo que viene referido a la composición y elección de los sectores privados, el productivo y el asociativo:

1. *SECTOR PRODUCTIVO.*

Una vez recibidas en la Sede de ADESVAL, los representantes de los distintos sectores productivos, así como los empresarios a titulo individual, a la Asamblea General, se procederá a la elección de los miembros que formarán parte de la Junta Directiva. Para ello se procederá de la siguiente manera:

1.1. Mediante reunión del sector convocado a tal efecto, para la elección de los 7 miembros a la Junta Directiva, donde prevalecerá los criterios de territorialidad, naturaleza del socio o Asociación y consenso, se procederá a nombrar una mesa para dicha elección que será el de mayor edad, actuando este como Presidente y el de menor edad que actuará de Secretario, y que una vez terminado el proceso de la elección, levantará acta de la reunión entregándola a la Asociación con los nombres de los representantes, del Sector Productivo.

1.2. Todo socio representante en ADESVAL deberá estar ubicado en una actividad o gremio, y no podrá presentarse para miembro de la Junta Directiva si no es votado por el gremio o actividad a la que representa.

1.3. Serán nombrados dos suplentes por cada uno de los colectivos representados en la Junta Directiva y accederán a ella por orden de prelación.

1.4. Si no se llegase a un consenso los representantes se elegirán, de la siguiente manera:

- *Sector Agrícola*
  - *<u>Cooperativas Agrarias y otro tipo de sociedades : DOS REPRESENTANTES</u>*
  - *<u>Empresarios a titulo individual : UN REPRESENTANTE</u>*
- *Sector empresarial pymes:*
  - *Asociación o Sociedades: UN REPRESENTANTE*
  - *<u>Artesano</u>s: UN REPRESENTANTE*
  - *<u>Entidades Financieras</u>: UN REPRESENTANTE.*

2. <u>SECTOR NO PRODUCTIVO</u>

2..1.1. Se procederá como el caso anterior, (en el nombramiento de la mesa), teniendo que elegir a DOS REPRESENTANTES y donde uno de ellos a ser posible y siempre que haya consenso recaerá en Asociaciones de MUJERES, siendo el otro elegido entre EL RESTO DE MIEMBROS.

2..1.2. Si no se llegase a acuerdo la elección será en lista abierta de aquellos que quieran ser candidatos para la JD, y los mas votados serán los elegidos. También se elegirá a dos suplentes.

3. <u>Todos los SOCIOS</u>, deberán estar al corriente de pago con la Asociación.

8.2 MESAS SECTORIALES

Otro aspecto relacionado con la implantación y representatividad son **las Mesas Sectoriales,** que también están recogidas en nuestro Reglamento de Régimen Interno, en el título VI.

TÍTULO VI
DE LAS MESAS SECTORIALES , COMISIONES Y GRUPOS DE TRABAJO

Artículo 36.- Creación de las Mesas Sectoriales, Comisiones y Grupos de Trabajo.-

Para el estudio de los problemas que afectan al colectivo, modificación de los estatutos o cualquier otro fin que se estime de interés podrán crearse mesas, comisiones y grupos de trabajo. Las mesas, comisiones y grupos de trabajo se formarán por acuerdo de la Junta Directiva.

Artículo 37.- Del procedimiento de creación de Mesas, comisiones y grupos de trabajo a instancia de la Junta Directiva.-

*1.- Cuando la Junta Directiva o **Asamblea General** estime necesario la creación de una Mesa, comisión o grupo de trabajo, promoverá su creación. Al citado acuerdo se le dará la publicidad pertinente y, contendrán los objetivos que se pretenden alcanzar con la creación de la comisión o grupo de trabajo.*
*El número de asociados que la integrarán, no ha de **sobrepasar un número mínimo de 5 miembros y máximo de 9** y el plazo de su vigencia, si se estimare necesario.*
*2.- Los asociados que estén interesados en formar parte de la Mesa, comisión o grupo de trabajo lo comunicarán a la Junta Directiva o **Asamblea General** en plazo de 15 días naturales, a contar desde el acuerdo a que se refiere el párrafo anterior, mediante escrito dirigido a la misma, en el que figurará su nombre y apellidos y expresarán los motivos por los que desean formar parte de la comisión.*
3.- La Junta Directiva, elegirá a los asociados que estime más convenientes para formar parte de la comisión o grupo de trabajo, del tema que se trate.
4.- Las Mesas sectoriales, las comisiones y grupos de trabajo deberán rendir cuentas de su actuación a la Junta Directiva.

Artículo 38.- De la coordinación.-

El coordinador de la Mesa, comisión y grupo de trabajo, será el miembro de Junta Directiva nombrado al efecto por el Presidente, que tendrá como funciones la dirección de los trabajos y las relaciones con la Junta Directiva.

***Artículo 39.- De Las Mesas Sectoriales**:*

Se constituirán con arreglo a los sectores representados en la Junta Directiva de la ASOCIACIÓN DE ADESVAL, será el modelo representativo de la participación de los distintos sectores de la comarca, y el nº máximo de miembros será de ***NUEVE*** *y mínimo de* ***CINCO.***

Articulo 40.- Objetivos específicos de las Mesas Sectoriales

Los objetivos que se persiguen con las mesas sectoriales son los siguientes:

1) *Promover la reflexión conjunta sobre el análisis de la comarca.*
2) *Favorecer la recogida de opinión en base a:*
   i. *Factores*
   ii. *Soluciones*
   iii. *Propuestas.*

3) *Enriquecer la información del grupo sobre la situación de partida.*
4) *Obtener unas opiniones contrastables con los resultados del diagnóstico técnico.*
5) *Detectar desde el grupo los problemas y recursos al lado de soluciones.*
6) *Separar las soluciones genéricas de las propuestas, asumidas desde el sector representado en la mesa y realizables desde el grupo de acción local.*
7) *Procurar un mayor conocimiento de la realidad.*
8) *Obtener representantes consensuados para la mesa multisectoral.*
9) *Sensibilizar sobre la necesidad de continuar con el proceso de estructuración social.*

PROTOCOLO DE TRABAJO DE PRIMAVERA EN LA DEHESA

1. *Se constituirá una Comisión de Trabajo como órgano de asesoramiento y apoyo al presidente de ADESVAL, su Junta Directiva y Asamblea General y gozará de competencias que le sean expresamente delegadas.*
2. *La Comisión de Trabajo de Primavera en la Dehesa estará formada por:*
   - *2.1. Un presidente/a, a ser posible representante de alguno de los sectores implicados en el desarrollo de las jornadas. Y que a su vez será miembro del sector privado de la Junta Directiva de ADESVAL.*
   - *2.2. Un secretario/a que será el técnico del CEDER; A su vez, sería conveniente que fuera la misma persona que se encargue de los temas de turismo en ADESVAL.*
   - *2.3. Siete vocales de la mesa, que serán designados por los sectores implicados en la organización de Primavera en la Dehesa:*
     - *2.3.1. Artesanía, con 2 representantes nombrados por la Asociación de Artesanos.*
     - *2.3.2. Turismo, con 3 representantes: uno de alojamientos, otro de restaurantes, y otro de empresas de actividades y AAVV.*
     - *2.3.3. Sector asociativo, con 1 asociación juvenil, amas de casa o deportiva.*
     - *2.3.4. Por el sector institucional, 1 representante, nombrado en Junta Directiva. Deberá ser de alguno de los Ayuntamientos implicados en la organización del evento en el año anterior.*

3. *Esta comisión deberá renovarse cada dos años, debiendo quedar al menos dos componentes de la anterior comisión para darle una continuidad.*
4. *Para la válida constitución de la Comisión de Trabajo de Primavera en la Dehesa será necesaria la concurrencia de, al menos, 5 de sus miembros. El número máximo de está será de 9 miembros debiendo estar presentes, en todo caso, el Presidente y/o el Secretario.*
5. *El Presidente de la mesa podrá invitar a expertos relacionados con el tema/s específicos a tratar en la comisión.*
6. *Corresponderá a los vocales de la Comisiones de Trabajo de Primavera en la Dehesa los mismos derechos y obligaciones, que los regulados en el párrafo 1º del Art. 24 respecto de los vocales de la Junta Directiva, en este caso aplicado a los miembros de la comisión.*
7. *Las competencias y funciones (1) de la Comisión de Trabajo de Primavera en la Dehesa serán las que le delegue la Asamblea General y Junta Directiva. Por tanto habrá que establecerlas, primero con personal que haya trabajado en las comisiones de Primavera en la Dehesa estos cuatro años y posteriormente deberá debatirse y aprobarse en Junta Directiva, para que estas competencias sean efectivas y la comisión eficaz.*
8. *La Comisión de Trabajo de Primavera en la Dehesa se reunirá cuantas veces lo estime necesario el Presidente de la misma, y para asuntos muy puntuales las que necesite de información el Presidente, la Junta Directiva o la Asamblea General.*
9. *Las actas de las mesas sectoriales recogerán las conclusiones que elevarán a la consideración de la Asamblea General y/o Junta Directiva.*

(1) Propuestas de COMPETENCIAS Y FUNCIONES DE LA COMISIÓN:

a) *Velarán por el buen funcionamiento de Primavera en la Dehesa e intentarán mantener el espíritu con el que surgió la actividad: actividad organizada desde la participación, donde prima el cuidado y respeto del entorno y dar a conocer el medio que nos rodea, con sus recursos culturales y naturales...etc.*
b) *Analizarán y evaluarán con anticipación el programa a poner en marcha, estudiando las posibles consecuencias, positivas y negativas. El programa debe cumplir un doble objetivo: trabajar la identidad comarcal y sobre todo dar a conocer el Valle del Alagón como un destino turístico atractivo en el norte de la provincia de Cáceres.*
c) *Realizarán un seguimiento del desarrollo de la actividad previo, durante y posterior a la ejecución. Para ello el/la secretaria/o les facilitará un pequeño cuestionario.*
d) *Analizarán las oportunidades que el proceso pueda representar para los sectores implicados, para el desarrollo de la identidad comarcal y para la promoción comarcal fuera de nuestras "fronteras". También se analizarán las propuestas que se formulen para favorecer dichas oportunidades.*
e) *La decisiones tomadas en la comisión de Trabajo de Primavera en la Dehesa, podrán tendrán carácter definitivo, para darle mayor eficacia a esta comisión. El presidente de la Comisión será el encargado de informar a Junta Directiva y a la Asamblea, de las iniciativas y propuestas consensuadas en esta Comisión.*

Esta propuesta de la comisión está aún pendiente de aprobación por la Junta directiva de ADESVAL.

8.3 IMPLANTACIÓN LOCAL

Todos los Ayuntamientos y las dos Mancomunidades Integrales están todos ellos representados en el GAL. A nivel privado asociativo la mayor implantación lógicamente corresponde a Coria, que siendo un 33,73% el porcentaje de su población con respecto a la total, tiene un 35% de socios privados -englobando aquí a los de carácter productivo y no productivo- sobre el total de socios del GAL, lo que parece una proporción equilibrada. Torrejoncillo también tiene una implantación en este sentido equilibrada ya que correspondiéndole un 10% de población, coincide un 10% de socios del GAL privados de Torrejoncillo. Han ido mejorando en asociados núcleos como Montehermoso (con un 14% de población y 13 asociaciones sin ánimo de lucro) o Galisteo (con un 5% de población, 10 asociaciones) aunque aún están por debajo de su porcentaje de población. Los gráficos hablan de forma clara:

GRADO DE REPRESENTACIÓN

	% del Voto	nº Socios	Miembs. Junta Directiva
Sector Municipal	42	27	6
Privado y productivo	45	66	7
Asociaciones. No productivo	13	16	2
TOTAL	*100*	*109*	*15*

Porcentaje del voto en la Asamblea

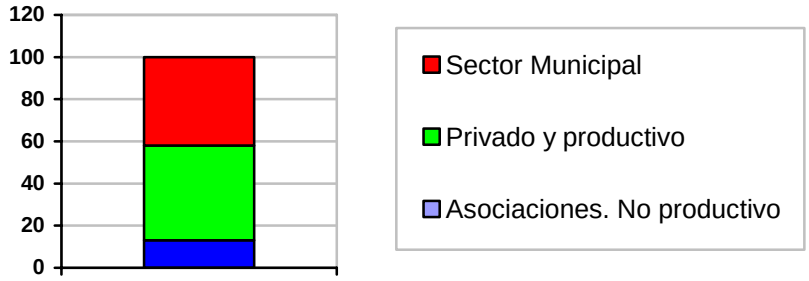

Número de Socios

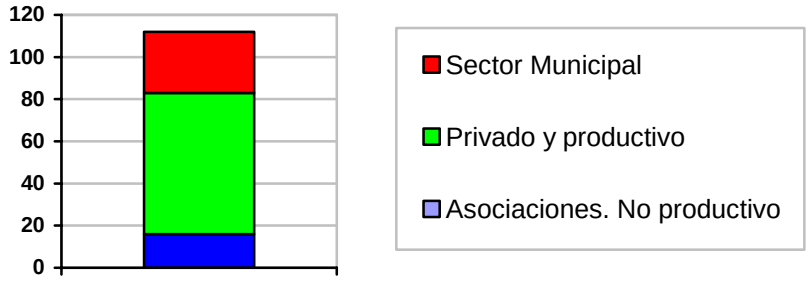

Junta Directiva



Distribución de la representación poblacional en la Junta Directiva

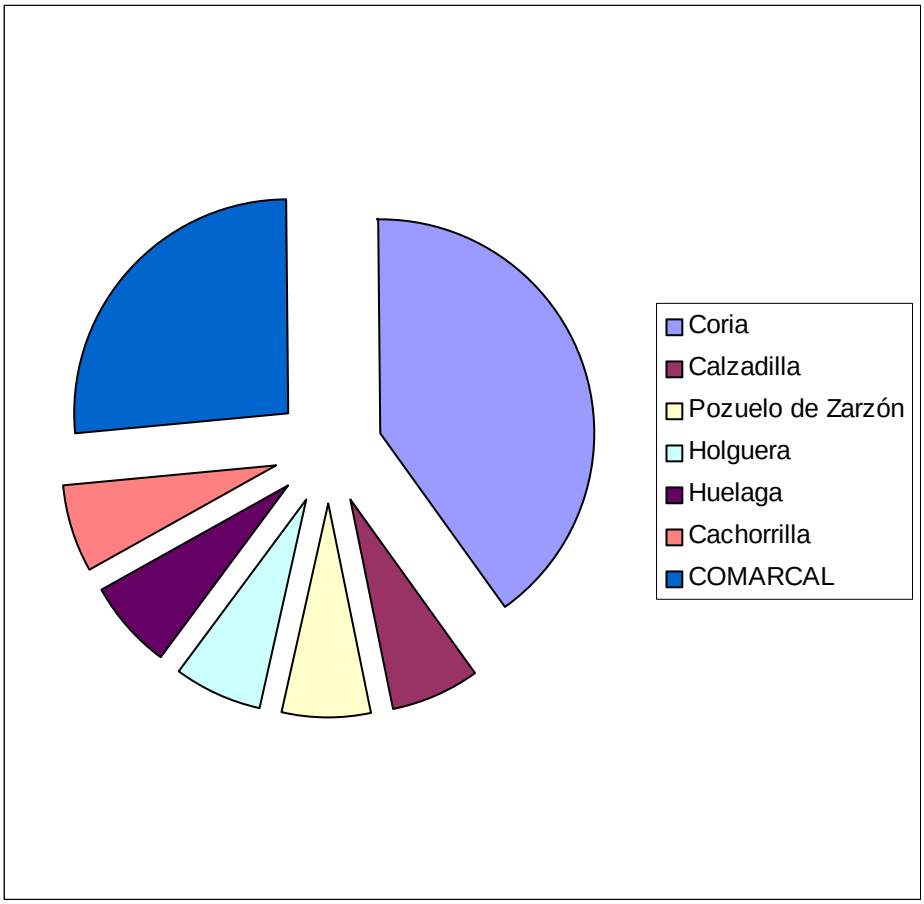

Distribución de las Empresas por Actividad

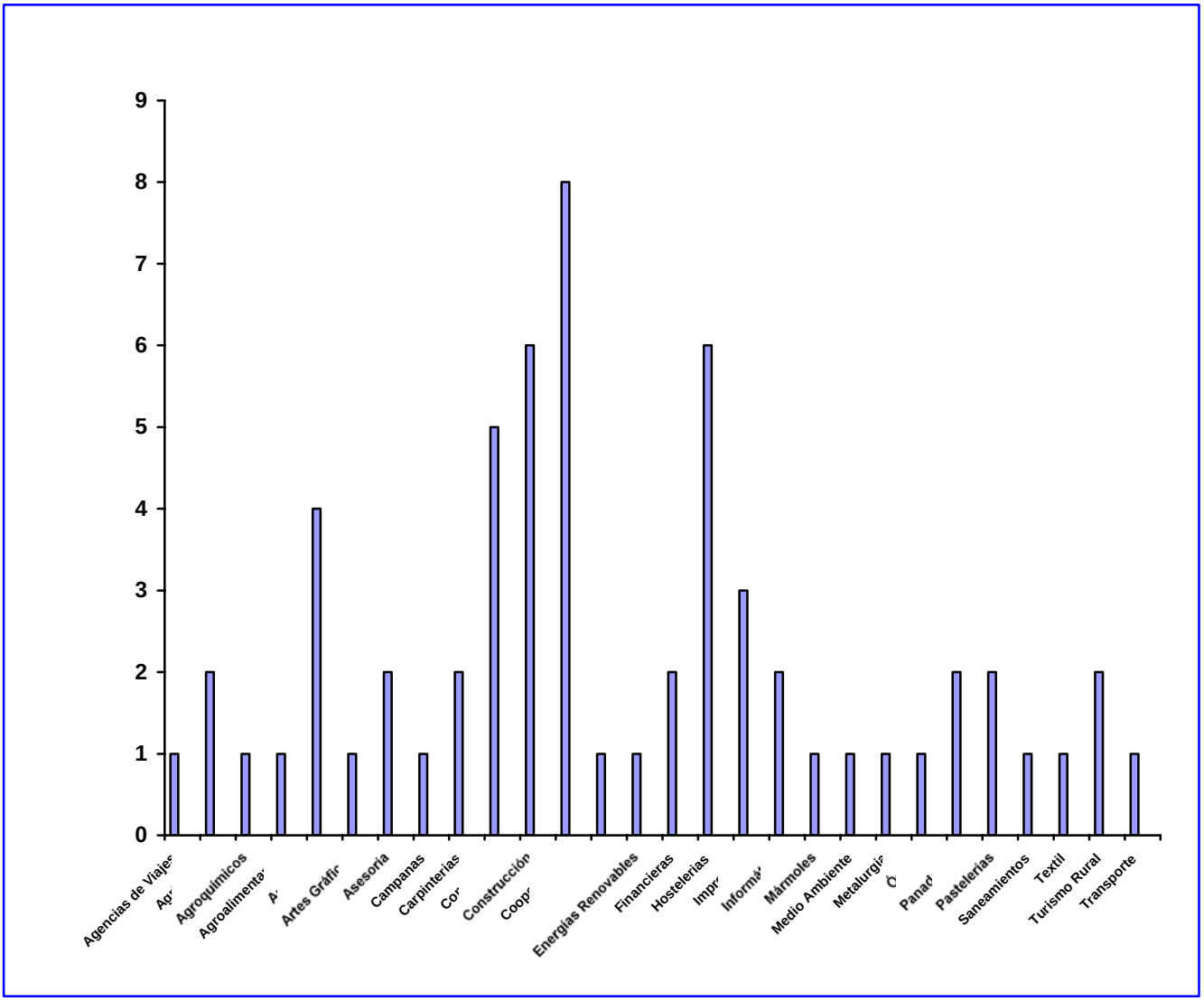

Número de Socios de los Colectivos de ADESVAL

El Número de asociados de los colectivos mas representativos asciende a un total de 10.619, que corresponde a más de 29% de la población.

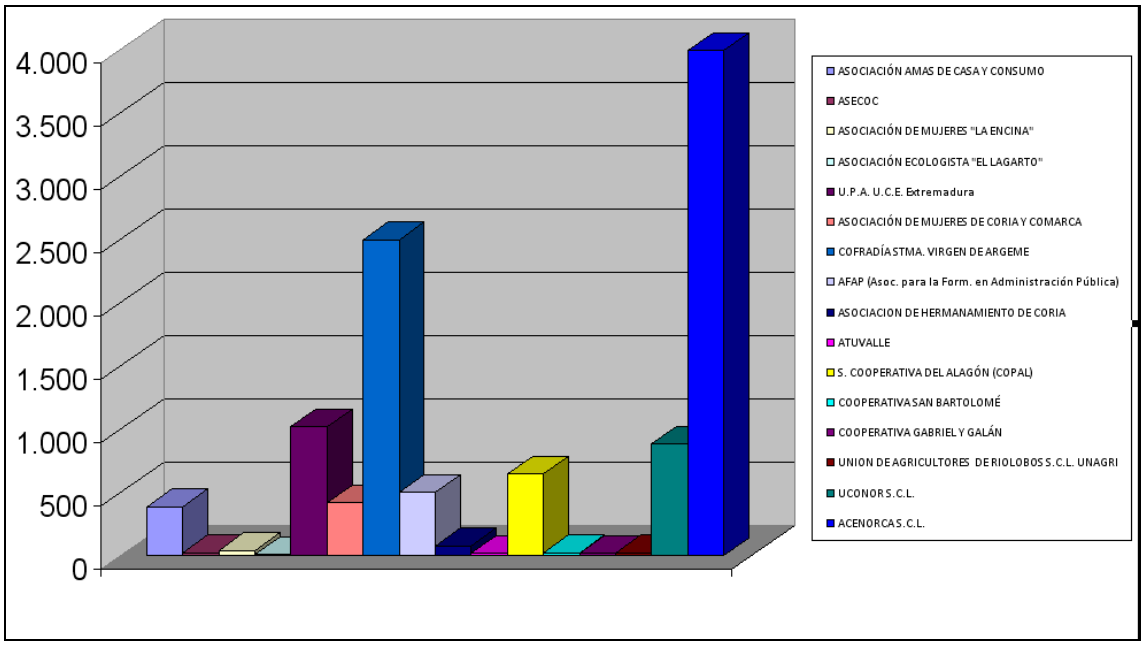

8.4 GRADO DE IMPLANCIÓN DEL PROGRAMA ENFOQUE LEADER A NIVEL MUNICIPAL

ACEHUCHE

Población 2007	866
Población 2015	829
Número de proyectos realizados en la localidad.	9
Inversión total en el municipio.	146.635,60 €
Relación número de habitantes y euros invertidos.	176,88 €
Aportación municipal al programa Enfoque LEADER	5.577,04 €
Número de proyectos productivos.	1
Número de proyectos no productivos	5
Número de proyectos de ADESVAL	3

Principales actuaciones:

Acehúche está asociado a su afamado queso y por eso ha estado presente en muchas de las iniciativas que se han llevado a cabo en el municipio. Hemos llevado a cabo iniciativas que redundasen en la formación de pastores y productores, en el aumento de la calidad del queso y en la promoción turística del mismo, sin olvidar la implementación de procesos de innovación, análisis y cooperación. De esta manera, en 2010 organizamos dos cursos ("Normas de calidad y D.O.P. del sector lácteo" y "Caracterización sensorial del queso de Acehúche") destinados a aumentar la calidad del queso de Acehúche a través de las ayudas anuales para la formación agraria desde la Consejería de Agricultura y Desarrollo Rural de la Junta de Extremadura. Estos cursos sirvieron para ir trabajando los materiales necesarios para la construcción de la Denominación de Origen Protegida "Queso de Acehúche". Al finalizar los cursos se creó la Asociación de productores y pastores del queso de Acehúche que es el escalón intermedio en la futura creación de la D.O.P. Paralelamente desde ADESVAL se inició un proceso de análisis y estudio encargado al INTAEX, el cual analizó las distintas variedades locales del queso de Acehúche, tratando de buscar elementos comunes de cara a construir la futura D.O.P. En aquella época entramos también en contacto con otros GAL a través de un proyecto de cooperación denominado CARDUM que planteaba el estudio y puesta en valor de quesos elaborados a partir del cuajo vegetal para su comercialización en mercados incipientes. A través del proyecto de cooperación "Ecos del Tajo" desarrollamos en la localidad las siguientes acciones formativas: Curso de transformación de la leche y fabricación de productos artesanales de producción ecológica, Curso de manejo de ganado caprino y el Curso de comercialización de productos lácteos. Desde ADESVAL hemos contribuido a promocionar el queso de Acehúche en todas las ferias en las que hemos participado y hemos creado una asociación de productores agroalimentarios del Valle del Alagón (APROVAL) en la que se integran los queseros de la localidad (SILVA CORDERO, ACEHUCHEÑO, CARANTOÑA y MATEOS) con la cual hemos estado en distintas ferias tanto dentro como fuera de España (Madrid, Astrabudua, Barakaldo, Les Herbiers,…). Sin embargo, una de las cuestiones de las cuales nos sentimos más orgullosos es la de haber contribuido a consolidar la Feria del Queso de Acehúche, que este año ha alcanzado la decimo primera edición y que ha sido financiada desde diferentes herramientas de nuestra entidad ("Primavera en la Dehesa", "Eventos de notoriedad"…), alcanzando fama en el sector y en la que cada año participan quesos de toda la geografía nacional. Pero todo no ha sido queso, en Acehúche y debido a su proximidad con la frontera portuguesa, hemos desarrollado cursos de portugués o tenido a alumnos dentro del Programa Aprendices que llevamos a cabo en 2010 a

través del SEXPE, en el que trabajamos durante un año con la artesana Soledad Guerrero y una aprendiz que fue formada en el oficio de restauradora de obras de arte.

ACEITUNA

Población 2007	618
Población 2015	615
Número de proyectos realizados en la localidad.	2
Inversión total en el municipio.	24.183,45 €
Relación número de habitantes y euros invertidos.	29,49 €
Aportación municipal al programa Enfoque LEADER	3.979,92 €
Número de proyectos productivos.	0
Número de proyectos no productivos	2
Número de proyectos de ADESVAL	0

Principales actuaciones:

La experiencia de Aceituna al Grupo de Acción Local de ADESVAL y al programa LEADER ha estado históricamente vinculada a la dehesa de Aceituna, un espacio de 775 hectáreas con un impresionante robledal de roble melojo que a día de hoy es el mayor robledal del sur de Europa. Desde su creación en el año 2007, el Centro de Interpretación de la Dehesa localizado en la antigua casa del guarda, ha sido santo y seña de la localidad hasta la cual se desplazan amantes de la naturaleza y senderistas para recorrer un espacio que une la dehesa de Aceituna con la de Montehermoso. Este recorrido ha dado lugar a que año tras año, durante las actividades de *Primavera en la Dehesa* se lleve a cabo es una ruta senderista que los primeros años tenía una distancia de 16 kilómetros y que en las últimas ediciones se ha reducido hasta 12

kilómetros, propiciando las asistencia de un mayor número de participantes y sobretodo de un público más joven. Dentro de la citada ruta es parada obligatoria la visita al Centro de Interpretación del Robledal. Con el programa Enfoque LEADER se ha realizado un proyecto municipal destinado a la construcción de nuevos aseos, así como la construcción en la dehesa de un refugio y varios pozos del entorno.

ALAGON DEL RÍO

Población 2007	873
Población 2015	936
Número de proyectos realizados en la localidad.	5
Inversión total en el municipio.	63.726,56 €
Relación número de habitantes y euros invertidos.	68,08 €
Aportación municipal al programa Enfoque LEADER	5.622,12 €
Número de proyectos productivos.	2
Número de proyectos no productivos	3
Número de proyectos de ADESVAL	2

Principales actuaciones:

Alagón del Río se emancipó de su municipio matriz –Galisteo- en el año 2009 en los comienzos del programa de desarrollo ENFOQUE LEADER, Alagón del Río anteriormente Alagón (cuando alcanzó la categoría de Entidad Local Menor) y en su origen Alagón del Caudillo, cuando era pedanía de Galisteo. Alagón del Río simboliza el proceso de colonización y la conversión de las tierras del Valle del Alagón del secano al regadío en la década de los 60 y 70 del siglo pasado, por esta cuestión desde el programa de desarrollo anterior (LEADER+) comenzamos a concebir una estrategia de desarrollo para los 7 poblados de colonización de la comarca que tuvo su mayor expresión en la creación del Centro de Interpretación del Regadío en la localidad a partir de un proyecto de cooperación con otros territorios similares de Estado español localizados en Extremadura y Castilla - La Mancha. Aquel primer programa sentó las

bases de la cooperación para lo que sería un nuevo proyecto, más ambicioso denominado “Colonos” con el cual concurrimos 3 veces a las convocatorias de cooperación del Ministerio de Agricultura, sin obtener resultado positivo en ninguna de ellas, a pesar de que el proyecto iba sumando territorios de distintas comunidades autónomas que deseaban participar en el mismo. Además de los dos proyectos productivos que se han llevado a cabo en la localidad y de la inversión realizada en el equipamiento del gimnasio municipal, ADESVAL ha impartido 2 cursos de la Tarjeta Profesional de la Construcción (TPC), uno a nivel básico y el otro específico de albañilería. En el año 2014 Alagón del Río se erigió como la localidad que lideraba un mayor número de actividades en *Primavera en La Dehesa*, motivo por el cual se realizó allí la inauguración esta actividad que es el mejor estandarte de promoción del territorio. De esta manera en Alagón del Río se llevaron a cabo en aquella edición 8 actividades: Campeonato de fútbol alevín, Campeonato de padel, Rally fotográfico local, Concurso de pesca, Ruta senderista, Ghymkaba infantil, Campeonato de petanca y Concurso de dibujo infantil. En el año 2015, en el ecuador del cierre del programa ENFOQUE LEADER hubo que reducir el presupuesto de Primavera en La Dehesa y se limitó a una las actividades posibles a llevar a cabo por parte de cada uno de los municipios llevando a cabo Alagón del Río un torneo de pádel.

ALDEHUELA DE JERTE

Población 2007	345
Población 2015	375
Número de proyectos realizados en la localidad.	2
Inversión total en el municipio.	40.009,95 €
Relación número de habitantes y euros invertidos.	106,69 €
Aportación municipal al programa Enfoque LEADER	2.221,80 €
Número de proyectos productivos.	0
Número de proyectos no productivos	2
Número de proyectos de ADESVAL	0

Principales actuaciones:

La pequeña población de Aldehuela de Jerte ha recibido dos importantes inversiones dentro del programa ENFOQUE LEADER, aunque al igual que otros municipios pequeños del territorio y en el contexto de la crisis financiera no ha habido promotores que hayan creado una actividad productiva en la localidad o modernizado la que ya regentaban. Estos dos proyectos liderados por el consistorio han consistido en el equipamiento del albergue municipal de peregrinos y en la reforma de la Casa de la Cultura y de la Biblioteca.

CACHORRILLA

Población 2007	88
Población 2015	101
Número de proyectos realizados en la localidad.	3
Inversión total en el municipio.	22.417,93 €
Relación número de habitantes y euros invertidos.	221,95 €
Aportación municipal al programa Enfoque LEADER	566,72 €
Número de proyectos productivos.	0
Número de proyectos no productivos	1
Número de proyectos de ADESVAL	2

Principales actuaciones:

En 2008 inauguramos el Centro de Intepretación de “Los Canchos de Ramiro”, en las instalaciones del antiguo colegio de Cachorrilla, hasta llegar a ese momento habíamos luchado por un sueño que era convertir a Cachorrilla en el referente medioambiental del norte de Extremadura. Para ello, durante años fuimos impertérritamente concurriendo a todas y cada una de las convocatorias que desde las distintas administraciones se llevaban a cabo con el objetivo último de crear un espacio que fuese el motor turístico y medioambiental de todo un territorio. En consecuencia y como efecto multiplicador conseguimos fijar población y atraer población neorrural al

municipio, materializándose en la reapertura de la vieja cantina del pueblo, punto de encuentro de los escasos cien vecinos del municipio. Poco a poco el "Centro de Interpretación" se fue dotando de contenidos y servicios hasta convertirse en un espacio que además de su parte expositiva puede también ser usado como albergue y espacio destinado a la organización de seminarios y encuentros con la puesta en marcha de servicios adaptados, literas y cocina. En este espacio hemos desarrollado 2 acciones formativas a lo largo del programa Enfoque LEADER que han sido los cursos de Guia de Naturaleza y Turismo Ornitológico. La existencia del Centro nos ha permitido generar empleo directo en la localidad a partir de un convenio con la Mancomunidad Rivera de Fresnedosa que propició su apertura periódica y no previa petición de los posibles turistas o colegios, tal y como sucedió durante los primeros años. Además nos ha permitido trabajar en programas de medio ambiente como "Conoce Extremadura" o "Territorios comprometidos por el cambio climático". Sin embargo, ha sido nuestra participación en los proyectos de Interreg SUDOE "Adaptaclima I" y "Adaptaclima II" los que han contribuido a posicionar a Cachorrilla en el contexto europeo de aquellas estructuras que trabajan en la defensa del clima y en contra de las emisiones de dióxido de carbono a la atmosfera. A día de hoy, podemos decir que desde su apertura en 2008 han pasado por las instalaciones del Centro de Interpretación unos 7.000 niños y niñas de toda la Comunidad Autónoma de Extremadura. Además de estos resultados, achacables a la firme apuesta de ADESVAL por el medio ambiente ha habido otros que nacen como consecuencia de la dinámica iniciada en años anteriores en la localidad a partir de la creación de 3 casas rurales en los períodos comprendidos entre LEADER II y LEADER + que han contribuido a que el municipio goce de alojamientos de calidad y la participación del municipio en las ediciones de *Primavera en la Dehesa* con un programa anual de actividades que apuesta por el senderismo y las tradiciones, que tuvo su mayor expresión con la clausura de la edición de *Primavera en la Dehesa* del año 2013. A día de hoy, estamos trabajando con distintos agentes sociales del territorio en la creación de un colectivo para defensa de los Canchos de Ramiro que aglutina a asociaciones medioambientales, empresarios e interlocutores locales.

CALZADILLA

Población 2007	491
Población 2015	503
Número de proyectos realizados en la localidad.	1
Inversión total en el municipio.	9.350,82 €
Relación número de habitantes y euros invertidos.	18,59 €
Aportación municipal al programa Enfoque LEADER	3.162,04 €
Número de proyectos productivos.	0
Número de proyectos no productivos	1
Número de proyectos de ADESVAL	0

Principales actuaciones:

La localidad de Calzadilla no ha recibido inversión alguna de carácter productivo dentro del programa de desarrollo ENFOQUE LEADER, la proximidad a la ciudad de Coria, la paulatina pérdida de población del municipio y el actual contexto de crisis económica, son las posibles razones por las que pensamos que en el municipio no se han llevado a cabo iniciativas de carácter empresarial. Calzadilla tiene una importante dehesa boyal que desde ADESVAL hemos tratado siempre de potenciar, así desde la creación del Equipo CEDER en 1996 impartimos un curso de ganadería a través del entonces denominado Plan de Empleo de la Junta de Extremadura y a principios del siglo XXI concebimos el espacio de la dehesa como el icono de Primavera en la Dehesa, de esta manera organizamos varios conciertos destinados al público más joven que giraban entorno a la concienciación medioambiental de una espacio tan importante para el territorio extremeño como era la dehesa. En aquellos años contribuimos a la rehabilitación de los chozos localizados en la dehesa para dotarlos de un atractivo turístico con el fin último de contribuir al aprovechamiento agroturista de este espacio. A partir de entonces hemos tratado de que alguna empresa turística o de ocio y tiempo libre gestione las instalaciones de la dehesa para la creación de un complejo turístico de vocación agroturística, a día de hoy no hemos obtenido éxito deseado por

múltiples razones a pesar de haber visitado el espacio con promotores comarcales y neorrurales. Para el nuevo período de desarrollo que nos conducirá hasta el año 2023, espacios como la dehesa de Calzadilla tendrán un importante carácter estratégico debido a la importancia que tendrá la agroindustria y la agroecología en el nuevo período comunitario.

CARCABOSO

Población 2007	972
Población 2015	1122
Número de proyectos realizados en la localidad.	11
Inversión total en el municipio.	379.275,48 €
Relación número de habitantes y euros invertidos.	338.03 €
Aportación municipal al programa Enfoque LEADER	6.259,68 €
Número de proyectos productivos.	3
Número de proyectos no productivos	8
Número de proyectos de ADESVAL	3

Principales actuaciones:

A lo largo de la implementación del programa de desarrollo del Valle del Alagón en la localidad de Carcaboso se han realizado 11 inversiones, 3 de ellas de carácter productivo, destacando la importante inversión realizada para la modernización de la empresa de dulces de los Hermanos Moreno Albarrán que alcanzado casi la cifra de los 300.000 euros, importante inversión para una localidad de unos 1.000 habitantes. En la localidad se han hechos dos inversiones más relacionadas una realacionda con los dulces y liderada por una empresa que en el pasado ya ha recibido subvenciones de ADESVAL, como es el caso de TRINARJU y otra relacionada con la construcción que ha adquirido maquinaria, nos estamos refiriendo a TEJAFER. Además el Ayuntamiento de la localidad ha presentado 5 proyectos, 3 de ellos destinados a suplir necesidades de la localidad como es el caso de realización de la información turística de la localidad, dotar de mobiliario el albergue de peregrinos y crear un área de

interpretación y descanso vinculada la Ruta de La Plata a su paso por el municipio. Asimismo desde el consistorio se han presentado 2 proyectos a la convocatoria de formación para ayuntamientos que han sido los cursos de Monitor de Ocio y Tiempo Libre y el Curso de Redes Sociales y Empleo. Además de estas acciones formativas ADESVAL ha organizado 3 cursos en la localidad, 2 de ellos relacionados con la Tarjeta Profesional de la Construcción (TPC) en su nivel básico y también otro específico para albañilería, asimismo también se ha organizado un curso de Coaching para desempleados. Cabe destacar que Carcaboso ha participado en la edición de *Primavera en la Dehesa* de 2015 por primera vez con la organización de "VIII Concurso Nacional Canino", un concurso de perros en el que se premian diferentes categorías, que tiene un carácter nacional y ha sido puntuable para el campeonato de Extremadura.

La localidad también participa de un importante proyecto de cooperación para el territorio como es el "El Club del Jamón" a través del Hostal Caparra. Este proyecto es una una red de colaboración entre empresarios para poder potenciar la venta de dos recursos fundamentales, que son la dehesa y el propio jamón ibérico como productos que pueden tener un impacto turístico tanto a nivel nacional como internacional.

CASAS DE DON GÓMEZ

Población 2007	357
Población 2015	308
Número de proyectos realizados en la localidad.	3
Inversión total en el municipio.	61.257,03 €
Relación número de habitantes y euros invertidos.	198,88 €
Aportación municipal al programa Enfoque LEADER	2.299,08 €
Número de proyectos productivos.	1
Número de proyectos no productivos	2
Número de proyectos de ADESVAL	0

Principales actuaciones:

Al igual que sucede con otras localidades que se sitúan en el anillo de Coria, como son Calzadilla o Casillas de Coria, en Casas de Don Gómez también se vive un importante proceso de envejecimiento demográfico que condiciona negativamente la creación de nuevas empresas, proceso que se acentuado con la llegada de la crisis económica a partir de 2009. De esta manera, en la localidad no se han llevado a cabo proyectos empresariales, a excepción del llevado a cabo en una finca próxima al pueblo el ganadero Victorino Martín que ha puesto en marcha una experiencia de agroturismo. La contribución del programa ENFOQUE LEADER al municipio a partir de proyectos presentados por el Ayuntamiento se resume en dos iniciativas, que son la puesta en valor del parque de La Laguna y la pavimentación e instalación de juegos infantiles en el mismo parque. A partir del año 2012, la localidad de Casas de Don Gómez comienza a participar de manera activa en *Primavera en La Dehesa*, los primeros años organizando una convivencia vecinal en la dehesa municipal, en la que mayores y niños realizan por la mañana tareas medioambientales de recogida de basura y por la tarde juegos intergeneracionales, y en el último año organizando una ruta ecuestre que transcurre por la localidad y finaliza en la ermita del pueblo. La localidad también participa de un importante proyecto de cooperación para el territorio como es el "El Club del Jamón" a través de la empresa que el importante ganadero Victorino Martín ha creado para potenciar el turismo taurino y de dehesa. "El Club del Jamón" una estructura en red de colaboración entre empresarios para poder potenciar la venta de dos recursos fundamentales, que son la dehesa y el propio jamón ibérico como productos que pueden tener un impacto turístico tanto a nivel nacional como internacional.

CASILLAS DE CORIA

Población 2007	494
Población 2015	423
Número de proyectos realizados en la localidad.	1
Inversión total en el municipio.	9.110,00 €
Relación número de habitantes y euros invertidos.	21,53 €
Aportación municipal al programa Enfoque LEADER	3.181,36 €
Número de proyectos productivos.	0
Número de proyectos no productivos	1
Número de proyectos de ADESVAL	0

Principales actuaciones:

La localidad de Casillas no ha recibido ninguna inversión de carácter productivo dentro del programa de desarrollo ENFOQUE LEADER, la proximidad a la ciudad de Coria, el carácter ganadero del municipio, sus problemas de comunicación, la paulatina pérdida de población del municipio y el actual contexto de crisis económica, son las posibles razones por las que pensamos que en el municipio no se han llevado a cabo iniciativas de carácter empresarial. Sin embargo desde el proyecto de cooperación "Ecos del Tajo" financiado por el Ministerio de Medio Ambiente, y Medio Rural y Marino, cuyo principal objetivo era concienciar y divulgar sobre los beneficios que la agricultura y ganadería ecológica aportan a la cuenca del Tajo, llevamos a cabo acciones de formación en la localidad, como fueron los cursos de introducción a la agricultura y ganadería ecológica y el curso de manejo de ganado caprino. Además Casillas de Coria ha participado en los últimos años en las ediciones de *Primavera en La Dehesa* organizando una ruta de caballistas que transcurre por localidades vecinas como Casas de Don Gómez y Moraleja. Desde ADESVAL hemos analizado siempre la complicada situación de Casillas de Coria, debido a su importante dependencia del sector primario, en concreto del ganado caprino, tratando de buscar soluciones para modernizar el sector y que sean los propios ganaderos los que elaboren y comercialicen los productos lácteos obtenidos a partir de la leche de sus animales. Desde esta perspectiva los cabreros de la localidad han participado en los cursos relacionados con las normas de calidad, la elaboración de quesos y el manejo del ganado. Asimismo hemos estudiado la posibilidad de un futuro próximo participar en la creación de una escuela de pastores, motivo por el cual visitamos junto con la alcaldesa algunas de las posibles localizaciones.

CECLAVÍN

Población 2007	2114
Población 2015	1957
Número de proyectos realizados en la localidad.	8
Inversión total en el municipio.	326.102,98 €
Relación número de habitantes y euros invertidos.	166,63
Aportación municipal al programa Enfoque LEADER	13.614,16 €
Número de proyectos productivos.	3
Número de proyectos no productivos	5
Número de proyectos de ADESVAL	1

Principales actuaciones:

Ceclavín es una de las localidades artesanas por antonomasia del Valle del Alagón junto con Montehermoso y Torrejoncillo. Esta tradición artesana que preside la vida de la localidad, ha estado presente también en el devenir del programa de desarrollo y se ha puesto de manifiesto a través de dos proyectos como han sido la adquisición de un horno para el alfarero Andrés Amores y la adquisición de un vehículo para la carpintería Crisolino. Además de estas inversiones productivas, en la localidad también se ha realizado un proyecto que se ha repetido en otros municipios de la comarca y que es resultado del proceso de envejecimiento que está sufriendo el territorio, nos referimos a la creación de la sala velatorio, actividad empresarial que también se ha financiado desde el Grupo de Acción Local en los municipios de Coria y Torrejoncillo, entre otros. En Ceclavín hemos tenido a alumnos dentro del Programa Aprendices que llevamos a cabo en 2010 como experiencia innovadora organizada a través del SEXPE, en el que trabajamos durante un año con el artesano ceramista Andrés Amores y el orive Domingo Rosado, los cuales tuvieron 3 alumnos a lo largo de todo el año, enseñándoles el oficio. Los proyectos municipales han sido 4 y todos ellos de una importante trascendencia para la localidad siendo el mayor exponente la

creación de los “bujíos” turísticos para la observación astronómica instalados en la dehesa del pueblo, sin olvidarnos de la creación del museo del aceite, la rehabilitación de las antiguas escuelas o el equipamiento de los pisos tutelados. Desde ADESVAL hemos contribuido a promocionar el queso de Acehúche en todas y cada una de las ferias en las que hemos participado, así mismo hemos creado una asociación de productores agroalimentarios del Valle del Alagón (APROVAL) en la que se integra un quesero de la localidad (CABRIFLOR) y los prestigiosos embutidos (EL ENCINAR DE CECLAVÍN), con los cuales hemos estado en distintas ferias tanto dentro como fuera de España (Madrid, Astrabudua, Barakaldo, Les Herbiers,…). Por último, en Ceclavín hemos puesto en marcha un curso sobre la Tarjeta Profesional de la Construcción (TPC). Ceclavín también ha participado en Primavera en La Dehesa realizando observaciones astronómicas con escolares en las ediciones de 2013 y 2014.

CORIA

Población 2007	12901
Población 2015	12921
Número de proyectos realizados en la localidad.	68
Inversión total en el municipio.	2.422.360,00 €
Relación número de habitantes y euros invertidos.	187,47 €
Aportación municipal al programa Enfoque LEADER	83.082,44 €
Número de proyectos productivos.	32
Número de proyectos no productivos	36
Número de proyectos de ADESVAL	22

RESUMEN DE ACCIONES MUNICIPALES

BENEFICIARIO	PROYECTO	PRESUPUESTO	APORTACIÓN MUNICIPAL	SUBVENCIÓN
AYUNTAMIENTO DE CORIA	XVI FESTIVAL INTERNACIONAL DE GUITARRA “CIUDAD DE CORIA”.	52.511,60	38.456,51	14.055,09

AYUNTAMIENTO DE CORIA	XVII FESTIVAL INTERNACIONAL DE GUITARRA "CIUDAD DE CORIA".	41.194,24	30.739,14	10.445,10
AYUNTAMIENTO DE CORIA	XVIII FESTIVAL INTERNACIONAL DE GUITARRA "CIUDAD DE CORIA".	50.616,67	12.532,26	13.084,41 Otras ayudas: 25.000
AYUNTAMIENTO DE CORIA	SEÑALIZACIÓN DEL JARDÍN BOTÁNICO.	40.029,23	10.322,04	29.707,19
AYUNTAMIENTO DE CORIA	ADECUACIÓN DEL EDIFICIO DEL ANTIGUO JUZGADO COMO NUEVA SEDE DE ADESVAL Y OTROS USOS.	30.001	3.300,01	26.700,00
AYUNTAMIENTO DE CORIA	MODERNIZACIÓN Y AMPLIACIÓN DEL EDIFICIO ALHONDIGA COMO NUEVA SEDE DE LA BIBLIOTECA MUNICIPAL	24.708,00	6.305,28	18.402,72
AYUNTAMIENTO DE CORIA	AMPLIACIÓN DE LAS OBRAS DE LOS ANTIGUOS JUZGADOS.	40.150,81	6.424,13	33.726,68
AYUNTAMIENTO DE CORIA	ADECUACIÓN DEL FOSO DEL CASTILLO PARA ESPACIO LIBRE.	66.268,62	0	66.268,62

Principales actuaciones:

A lo largo del programa Enfoque LEADER, la ciudad de Coria ha recibido la cuarta parte de las inversiones del programa, es decir entorno a **2,5 millones de euros**, que se han traducido en **68 proyectos**, de los cuales 32 han tenido un carácter productivo, 36 han sido no productivos y 22 han sido llevados a cabo por ADESVAL a través de acciones de formación, ya que Coria es la localidad donde hay más alumnos potenciales y el centro geográfico del territorio.

El sector servicios ha sido sin duda el que más proyectos ha concentrado en las inversiones realizadas en la ciudad de Coria, de esta manera se han llevado a cabo 6 proyectos relacionados con la salud. Otro sector emergente que ha recibido ayudas del programa Enfoque LEADER en la ciudad de Coria ha sido el relacionado con el mundo animal con la puesta en marcha de 4 proyectos empresariales. El sector turístico también ha recibido importantes ayudas en la ciudad de Coria, como no podía ser de otra manera, en una ciudad que tiene una clara vocación turística debido a su importante potencial patrimonial. De esta forma se han realizado inversiones en los 2 hoteles más antiguos de la ciudad tendentes a la modernización de las estructuras o de los accesos. En hostelería se han realizado 4 proyectos, consistentes en la puesta en marcha de dos cafeterías-churrerías en la localidad y la creación de un innovador restaurante que fusiona la cocina española con la japonesa. El sector del automóvil ha dado lugar también a varios proyectos, como han sido, un taller de chapa y pintura, un taller mecánico y una autoescuela. El desarrollo de los sector servicios en la ciudad y la presencia de un importante volumen de empresas que llevan a cabo una gran variedad de actividades ha propiciado que en los últimos años hayan proliferado las empresas dedicadas al asesoramiento y consultoría, tanto fiscal y contable o especializada en peritaciones de arte como es el caso de la empresa Ayante que hemos financiado o de otros dos asesorías que también han recibido ayudas del programa Enfoque LEADER. En el plano industrial desde Enfoque LEADER en la ciudad de Coria se han podido financiar 4 proyectos de modernización e innovación, uno de ellos relacionado con la adquisición de maquinaria para una

empresa dedicada a la realización de diferentes envasados de plástico, otro la modernización de una pequeña industria de artes gráficas de la localidad, un tercero dedicado a la cristalería y por último la modernización de una cámara de fermentación controlada de una panadería local.

Además de todos estos proyectos que tienen un carácter productivo se ha financiado la creación de un negocio dedicado la venta de productos de piscina y la modernización de una empresa de sonido que se dedica a la sonorización de espectáculos musicales. En el caso particular de Coria y debido a la importancia patrimonial que atesora la ciudad, ha habido dos colectivos sin ánimo de lucro, que han presentado 5 proyectos para la recuperación del patrimonio. El primero de ellos es la Cofradía de la Santísima Virgen de Argeme que ha recibido financiación para la realización de 3 proyectos consistentes en la mejora de la infraestructura de riegos de la ermita de la Virgen de Argeme, así como para la depuración de las aguas residuales y para el acondicionamiento del camino que accede a la fuente próxima a la ermita. La segunda de estas organizaciones es el Cabildo de la Catedral Coria-Cáceres, que ha recibido ayudas del programa Enfoque LEADER para la realización de estanterías y baldas del archivo capitular, para la guía del archivo y la vitrina del mantel de la ultima cena y para la edición del catálogo del archivo de la catedral de Coria.

La importancia del patrimonio del ciudad de Coria, también ha favorecido que desde el Ayuntamiento se hayan liderado 5 proyectos relacionados con la historia de la ciudad que implican la optimización de los recursos para mejor aprovechamiento por parte de la ciudadanía. Estos proyectos han consistido en la señalización del Jardín Botánico, la adecuación de las obras del antiguo juzgado de Coria y una posterior ampliación del proyecto, que hoy día es la sede de ADESVAL, la modernización del edificio “Alhóndiga” del siglo XVI para la construcción de la nueva biblioteca municipal que ha pasado a llamarse “Rafael Sánchez Ferlosio” y por último la adecuación del foso del castillo del siglo XV de Coria.

En materia de formación en Coria se ha realizado una importante inversión por parte del Grupo de Acción Local, a lo largo de la implantación del programa Enfoque LEADER se han llevado a cabo 23 cursos. Además de estas acciones formativas propias del programa Enfoque LEADER también hemos llevado a cabo en la ciudad varias jornadas sobre participación estratégica en desarrollo rural y de la escuela rural financiadas por la Junta de Extremadura. Así como el Programa APRENDICES del SEXPE el cual impartimos en las instalaciones del antiguo Patronato de Formación y Empleo de Coria y en el que participaron 3 empresas artesanas locales. En lo referente al proyecto del “Club del Jamón” hemos logrado certificar a las siguientes empresas de Coria: Viajes Coria Tours, Viajes Extrematours, Hotel Montesol y Restaurante Montesol.

En Primavera en La Dehesa, la presencia de Coria en los últimos años ha sido muy importante organizando dos ediciones de trekking y de running en la Dehesa Municipal de Minguez, una BTT por los alrededores de la localidad, fomentando el turismo de ocio y tiempo libre a través del Bululú de Don Cosme, diseñando actividades innovadoras como la festividades de las flores en la pedanía del Rincón del

Obispo o la feria de la tapa colaborando con la asociación de empresario de Coria y Comarca (ASECOC), además de acciones con escolares en las instalaciones del Jardín Botánico de Coria, o las actividades bajo la denominación “Coria Sabor Natural” o “Coria con los 5 sentidos”.

GALISTEO

Población 2007	992
Población 2015	1006
Número de proyectos realizados en la localidad.	6
Inversión total en el municipio.	153.205,31 €
Relación número de habitantes y euros invertidos.	152,29 €
Aportación municipal al programa Enfoque LEADER	7.264,32 €
Número de proyectos productivos.	3
Número de proyectos no productivos	3
Número de proyectos de ADESVAL	0

Principales actuaciones:

Durante el programa de desarrollo Enfoque LEADER han sido 6 los proyectos que se han llevado a cabo en la localidad de Galisteo, 3 de ellos han sido liderados por empresarios locales y otros 3 los ha desarrollado el ayuntamiento. En la población se ha creado un Centro de Día, liderado por una joven vecina, una empresa de electricidad ha modernizado su empresa con la consiguiente consolidación de empleo y una empresa local ha ampliado su logística adquiriendo un almacen para la venta de productos fitosanitarios. De los 3 proyectos presentados por el Ayuntamiento dos de ellos han sido destinados al equipamiento de instalaciones municipales, en el albergue municipal y la casa de asociaciones. El tercer proyecto ha servido para afrontar los problemas acaecidos como consecuencia de las humedades en la Iglesia Nuestra Señora de la Asunción. En la edición de 2014 de Primavera en La Dehesa, coincidiendo con los diez años de la actividad Galisteo se incorporó con fuerza a nuestro evento por antonomasia, llevando a cabo tres iniciativas que despertaron el interés comarcal: un

torneo de golf, un torneo de futbol infantil y un festival folklórico y otro de teatro. En la edición de 2013 de Primavera en la Dehesa se organizó desde la localidad un mercado de segunda mano que atrajo por la novedad a mucha gente de la comarca y territorios vecinos. Esta actividad se consolidó en el tiempo y durante más de un año se celebró con carácter mensual. En la edición de 2015 y con el condicionante de únicamente financiar una actividad desde cada municipio, el Ayuntamiento preparó una actividad denominada I BTT Galisteo que consistió en una marcha cicloturista sin carácter competitivo por los municipios vecinos de Valdeobispo y Carcaboso, con salida y llegada a Galisteo.

GUIJO DE CORIA

Población 2007	242
Población 2015	227
Número de proyectos realizados en la localidad.	2
Inversión total en el municipio.	21.533,93 €
Relación número de habitantes y euros invertidos.	94,86 €
Aportación municipal al programa Enfoque LEADER	1.558,48 €
Número de proyectos productivos.	0
Número de proyectos no productivos	2
Número de proyectos de ADESVAL	0

Principales actuaciones:

Guijo de Coria es otra de las localidades de la comarca del Valle del Alagón que está sufriendo un importante proceso de envejecimiento y por tanto la consiguiente y paulatina despoblación. Muestra de ello es la inexistencia de proyectos empresariales en la localidad. Las dos únicas iniciativas llevadas a cabo en el municipio desde el programa Enfoque LEADER han sido llevadas a cabo por el Ayuntamiento y han consistido en la creación de un aula de informática con ordenadores conectados a internet y la creación de un merendero en el parque municipal.

GUIJO DE GALISTEO

Población 2007	1513
Población 2015	1601
Número de proyectos realizados en la localidad.	5
Inversión total en el municipio.	215.618,99 €
Relación número de habitantes y euros invertidos.	134,67 €
Aportación municipal al programa Enfoque LEADER	9.743,72 €
Número de proyectos productivos.	1
Número de proyectos no productivos	2
Número de proyectos de ADESVAL	2

Principales actuaciones:

El municipio de Guijo de Galisteo está constituido por 3 localidades: Guijo de Galisteo que es el municipio matriz y la más pequeña de las tres, El Batán localizada en el eje de comunicaciones que atraviesa la comarca de este a oeste y que nos comunica con la capital de España y por ultimo Valrío un pequeño poblado de colonización cercano a Morcillo. En el Batán se ha realizado el único proyecto empresarial de las 5 inversiones acogidas al programa Enfoque LEADER, consistente en la creación de nave para el almacenamiento diverso de materiales relacionados con la hostelería. En la iglesia de San Pedro Apostol, del municipio matriz se han financiado tareas de acondicionamiento, como también se han realizado tareas de acondicionamiento en el puente de “Los Majanos” y la fuente de “La Mimbre” entre otras. En la localidad de El Batán organizamos, el programa de formación de ADESVAL un curso para la obtención del nivel básico de la Tarjeta Profesional de la Construcción (TPC). Cabe destacar que la acción formativa más costosa y larga de el programa Enfoque LEADER la hemos implementado en Valrío, donde hemos llevado a cabo el curso de Auxiliar de Montes de 310 horas de duración y con compromiso de empleo para los participantes. A partir del año 2014, la localidad de Guijo de Galisteo se incorporó a la programación de

Primavera en La Dehesa, realizando un mercado rural artesano y un cross para todas las edades que atravesaba todo la Dehesa de la localidad. En la edición de 2015, en la cual cada municipio solo podía presentar una actividad para Primavera en La Dehesa, se ha mantenido con éxito, el evento del mercado rural artesano.

HOLGUERA

Población 2007	748
Población 2015	713
Número de proyectos realizados en la localidad.	5
Inversión total en el municipio.	19.412,20 €
Relación número de habitantes y euros invertidos.	27,22 €
Aportación municipal al programa Enfoque LEADER	4.817,12 €
Número de proyectos productivos.	0
Número de proyectos no productivos	5
Número de proyectos de ADESVAL	1

Principales actuaciones:

Enfoque LEADER en la localidad de Holguera no se han llevado a cabo inversiones de carácter empresarial o productivo, sin embargo si se han ejecutado 5 acciones de carácter no productivo, de ellas 3 han sido llevadas a cabo por el Ayuntamiento de la localidad. El Ayuntamiento ha procedido a equipar el salón de usos múltiples con fondos del programa ENFOQUE LEADER. En la edición de *Primavera en la Dehesa* 2014, el Ayuntamiento de Holguera participó de manera muy activa, organizando un

festival folklórico, ghymkana para niños, actividades de ocio y tiempo libre, una feria de la tapa. Desde ADESVAL se organizó un curso de nivel básico para la obtención de la Tarjeta Profesional de Construcción (TPC) y el Ayuntamiento solicitó a través de la convocatoria de formación otros dos cursos, uno de ellos también para la citada tarjeta pero ya específica de albañilería y un curso de mantenimiento de piscinas.

HUELAGA

Población 2007	181
Población 2015	220
Número de proyectos realizados en la localidad.	2
Inversión total en el municipio.	17.502,21 €
Relación número de habitantes y euros invertidos.	79,55 €
Aportación municipal al programa Enfoque LEADER	1.165,64 €
Número de proyectos productivos.	0
Número de proyectos no productivos	2
Número de proyectos de ADESVAL	o

Principales actuaciones:

Huelaga es una pequeña localidad que orbita en torno al municipio más grande la vecina comarca de Sierra de Gata, Moraleja. Como sucede con otras pequeñas poblaciones del territorio próximas a municipios grandes municipios, ha perdido en los últimos años una importante mas demográfica y por consiguiente capacidad inversora. En el pasado programa de desarrollo (LEADER +) se financió la fábrica de pimientos y productos silvestres “El Carrascal”, empresa que participa en la Asociación para Promoción de los productos Agroalimentarios del Valle del Alagón (APROVAL) y con la cual hemos participado en distintas ferias en Madrid, País Vasco y Francia. Desde el programa Enfoque LEADER se han financiado dos proyectos presentados por el consistorio que han sido la rehabilitación de la Casa del Pueblo, más conocida como “La Casina” y la creación de una zona de recreo y de ocio en el arroyo “Patana”.

MONTEHERMOSO

Población 2007	5665
Población 2015	5855
Número de proyectos realizados en la localidad.	29
Inversión total en el municipio.	1.133.587,43 €
Relación número de habitantes y euros invertidos.	209,69 €
Aportación municipal al programa Enfoque LEADER	36.501,92 €
Número de proyectos productivos.	9
Número de proyectos no productivos	20
Número de proyectos de ADESVAL	7

Principales actuaciones:

En Montehermoso se han llevado a cabo en el período de Enfoque LEADER 29 iniciativas de las cuales 9 han sido proyectos productivos liderados por empresarios locales, y 20 han sido proyectos no productivos, de estos 7 los han llevado a cabo ADESVAL y 13 el Ayuntamiento de Montehermoso, alcanzando la inversión en la localidad una importante cifra que supera el millón de euros. Dos de los proyectos productivos realizados han tenido como destinatarios el área de la sanidad, con la puesta en marcha de un Centro de fisioterapia y una clínica dental en el municipio. En el plano más industrial, cabe destacar la puesta en marcha de la lavandería del Centro Especial de Empleo de la Tajuela, impulsado desde Caritas Diocesana de Montehermoso, a este proyecto que ha servido para general empleo en la localidad entre los más desfavorecidos, debemos de añadir el proyecto de modernización de la imprenta local que presta un servicio a una amplia población de la comarca. El mundo del automóvil local también se ha visto beneficiado de manera importante en el municipio a través de la creación de un lavadero industrial de coches y camiones, la creación de un centro de tratamiento de vehículos y la ampliación y modernización de talleres Garma que ha servido para consolidad empleo en esta histórica empresa de la localidad. En el sector del comercio se ha financiado una innovadora tienda dedicada a

los artículos de segunda mano en Montehermoso. Sin embargo, la inversión más importante realizada y una de las relevantes de todo el territorio en este período 2009-2015 ha sido la ampliación y reforma de la sala de banquetes para bodas y otros eventos de Ruano Martín S.L. que ha superado los 300.000 euros de inversión total. A nivel municipal las acciones lideradas por el Ayuntamiento de Montehermoso, han sido de tres tipos, el primero de ellos y el más antiguo en el tiempo ha sido la realización del mercado rural artesano de montehermoso que ADESVAL ha financiado en las ediciones de 2011 y 2014. Además desde el consistorio se han rematado las obras del pabellón deportivo de la localidad, solicitando una ayuda al programa Enfoque LEADER para hacer frente a la creación de la pista polideportiva. No obstante, la apuesta más importante que se ha llevado a cabo en el municipio desde la corporación municipal ha sido la de solicitar a ADESVAL la financiación de una importante batería de 9 cursos de formación, atendiendo a las necesidades de la población local. Los cursos, todos ellos desarrollados durante el año 2015 han sido, además de los 6 organizados por ADESVAL en Montehermoso. Desde ADESVAL se iniciaron las acciones de formación en el año 2010 con el programa Aprendices, organizado por ADESVAL a través del SEXPE, en el que trabajamos durante un año con la artesano local Gabriel Rivera, de la empresa Campanas Rivera y una aprendiz que fue formada en el oficio artsano de campanera. La localidad de Montehermoso ha sido siempre muy sensible a las acciones llevadas a cabo desde Primavera en La Dehesa, así desde sus orígenes ha propuesto actividades que han ido engrosando una programación en la que en los últimos años ha cobrado un especial protagonismo las pruebas deportivas realizadas en la espectacular dehesa de la localidad, como han sido el Trail Running “Las Ermitas” y el Duatlon de “Los Dolmenes”.

MORCILLO

Población 2007	437
Población 2015	406

Número de proyectos realizados en la localidad.	3
Inversión total en el municipio.	70.482,93 €
Relación número de habitantes y euros invertidos.	173,60 €
Aportación municipal al programa Enfoque LEADER	2.814,28 €
Número de proyectos productivos.	1
Número de proyectos no productivos	2
Número de proyectos de ADESVAL	0

Principales actuaciones:

A lo largo de la implantación del programa de desarrollo Enfoque LEADER se han financiado tres iniciativas en la localidad de Morcillo, una de ellas de carácter productivo que se corresponde con la puesta en marcha de una multitienda que abastece de productos de primera necesidad a la localidad. En las localidades más pequeñas de las comarca las tiendas de ultramarinos se han convertido en una oportunidad de negocio o una formula de fijar población o el acceso de neorurrales al territorio, debido a que la población anciana no tiene la capacidad de desplazarse a las poblaciones donde se sitúan las grandes superficies comerciales, como es el caso de Plasencia o Coria. Además de este proyecto, el Ayuntamiento ha liderado otros dos proyectos, que han consistido en el acondicionamiento del parque municipal y la adecuación del entorno de la iglesia y del cementerio municipal.

PESCUEZA

Población 2007	165
Población 2015	166
Número de proyectos realizados en la localidad.	13
Inversión total en el municipio.	473.467,28 €
Relación número de habitantes y euros invertidos.	2.852,21 €
Aportación municipal al programa Enfoque LEADER	1.062,60 €
Número de proyectos productivos.	3

Número de proyectos no productivos	10
Número de proyectos de ADESVAL	1

Principales actuaciones:

Hablar de Pescueza significa hablar del "El milagro de Pescueza" y de cómo un alcalde consigue cambiar al futuro de una localidad a partir de creer en un proyecto que empieza a andar allá por el año 2007 en el germen de unas jornadas de desarrollo rural en las que el pueblo y distintos colectivos se conjuran para salvar a la localidad del proceso de despoblación. No debemos de olvidar que en aquellos tiempos el pueblo contaba con menos de 150 habitantes y el colegio llevaba más de 20 años cerrado por falta de niños y niñas. En consecuencia, a partir de ese mes de abril de 2007 la localidad adquirirá dos importantes compromisos. El primero de ellos fue mostrar Pescueza al resto del mundo, para ello los asistentes a aquellas jornadas -en las que ADESVAL participó de manera activa- se inventaron "El Festivalino" que se proyectaba hacia el exterior como el festival más pequeño del mundo y que durante los primeros años contó con la esponsorización de estructuras tan importantes en el mundo de la música española como "Cuarenta Principales", actuando en el municipio artistas del renombre de La Oreja de Van Gogh, Celtas Cortos, Soraya Arnelas, entre otros. Sin embargo, este escaparate nacional en que se ha convertido "El Festivalino" y la participación de ADESVAL en experiencias basadas en la neorruralidad como "Abraza la tierra", "Retorno rural" o "Servicios de Proximidad en territorios rurales" que fueron traducidas en su momento en proyectos de cooperación dieron como resultado el posicionamiento de la localidad en distintos contextos, que con el paso del tiempo fueron traduciéndose con la llegada de nuevos pobladores. A día de hoy en Pescueza se han vuelto a escuchar las voces de los niños correteando por las calles, empresas como "En las Nubex" o "Turicanchos" han creado estructuras turísticas y empresas de ocio y tiempo libre, y el viejo colegio que llevaba casi tres décadas cerrado ha reabierto sus puertas para convertirse en el "Albergue de la Alegría". Han sido creados los apartamentos "La Pavía" y el Ayuntamiento de la localidad ha generado servicios que han permitido fijar población en el municipio y crear empleo como ha sido el caso del Centro de Día y de Noche. En materia de medio ambiente la localidad ha adquirido un compromiso con el territorio materializado en la plantación de árboles, cuyo principal exponente es la "Fundación Más Árboles" que ha puesto en marcha un vivero forestal, a partir de la energía llevada a cabo con "El Festivalino", y la rehabilitación paisajística de los entornos del municipio, ya sean los pantanos o los parques.

PORTAJE

Población 2007	398
Población 2015	390
Número de proyectos realizados en la localidad.	8
Inversión total en el municipio.	172.589,89 €
Relación número de habitantes y euros invertidos.	442,53 €
Aportación municipal al programa Enfoque LEADER	2.563,12 €
Número de proyectos productivos.	2
Número de proyectos no productivos	5
Número de proyectos de ADESVAL	1

Principales actuaciones:

La localidad de Portaje ha realizado 8 proyectos a lo largo del programa de desarrollo Enfoque LEADER, que es una importante cifra para un municipio que está por debajo de los cuatrocientos habitantes. De estos 8 proyectos 2 de ellos tienen un carácter productivo, uno de ellos es la creación de un centro de peluquería y estética y otro un pequeño supermercado de alimentación que suple las necesidades de ultramarinos y productos de primera necesidad de la población más anciana que no puede desplazarse. Además desde a ADESVAL se ha favorecido la consolidación del Festival de Cante Flamenco "Camarón de la Isla" que se celebra año tras año y que ha alcanzando ya su décimo quinta edición, albergando en las últimas ediciones a cantaores de la talla de José Mercé. Desde Primavera en La Dehesa se financia además el concurso de doma vaquera que es una prueba puntuable para el campeonato de España de doma vaquera. La prueba consiste en la realización de una serie de ejercicios tomados a partir de los que se ejecutan en el campo para domar al ganado, a este certamen acuden, año tras año jinetes de toda España. Desde el Ayuntamiento se han realizado 3 proyectos municipales que han consistido en la reparación de la piscina municipal, la dotación de equipamiento para el centro residencial de mayores y por último la recuperación y puesta en valor de "la fuente del tejado" y la laguna del cementerio.

PORTEZUELO

Población 2007	287
Población 2015	247
Número de proyectos realizados en la localidad.	9
Inversión total en el municipio.	112.465,44 €
Relación número de habitantes y euros invertidos.	455,32 €
Aportación municipal al programa Enfoque LEADER	1.848,28 €
Número de proyectos productivos.	0
Número de proyectos no productivos	9
Número de proyectos de ADESVAL	3

Principales actuaciones:

La localidad de Portezuelo es el claro ejemplo de un municipio apegado a un recurso patrimonial, ya que es inconcebible pensar en este pequeño pueblo del sur de la comarca del Valle del Alagón y no recorrer mentalmente los muros y almenas de "La Marmionda", que es como se conoce popularmente a la fortaleza militar del siglo XII. Portezuelo ya era un pequeño pueblo castigado por la emigración cuando los vecinos de Sierra de Gata y Valle del Alagón tenían que atravesarlo con destino a Cáceres, pero con el acceso a través de Cañaveral por la autovía, el pueblo comenzó a quedarse aislado. Desde ADESVAL hemos apoyado siempre a los municipios más pequeños, tal y como hemos hecho en los casos de Cachorrilla o Pescueza, siempre partiendo de sus recursos endógenos y del potencial que atesoran. En el caso de Portezuelo, cualquier iniciativa de desarrollo implementada en la localidad tiene que ir incluir al castillo de Portezuelo. De esta manera, en todos los programas de desarrollo llevados a cabo en

la comarca se han llevado realizado actuaciones de excavación, conservación y estudio de la fortaleza. Con Enfoque LEADER llevamos a cabo dos cursos de Arqueología de Campo, con el objetivo de seguir excavando y consolidando las estancias del castillo. Desde el Ayuntamiento también se ha hecho una apuesta clara por la importancia que ha tenido el medievalismo en la localidad y desde hace unos años se viene organizando un festival medieval que se localiza temporalmente en *Primavera en La Dehesa*, momento en que las gentes de la localidad adoptan los roles tradicionales del Medievo y durante dos días la localidad regresa varios siglos en el tiempo. Además de los cursos organizados por ADESVAL y el festival medieval que ha sido a financiado también a través de Primavera en La Dehesa, o través del Ayuntamiento con fondos de ADESVAL o directamente a través del Grupo de Acción Local, también se han realizado desde el consistorio como han sido un encuentro micológico, el revestimiento de los exteriores de la nave multiusos de la localidad, la modernización del bar de la piscina y la pavimentación de esta y la recuperación del entorno de "El caño" de Portezuelo. En el plano productivo no se ha presentado ninguna iniciativa empresarial desde este pequeño pueblo.

POZUELO DE ZARZÓN

Población 2007	564
Población 2015	499
Número de proyectos realizados en la localidad.	4
Inversión total en el municipio.	40.582,66 €
Relación número de habitantes y euros invertidos.	81,32 €
Aportación municipal al programa Enfoque LEADER	3.632,16 €
Número de proyectos productivos.	1
Número de proyectos no productivos	2
Número de proyectos de ADESVAL	1

Principales actuaciones:

Como ha sucedido en otras localidades del territorio en Pozuelo de Zarzón se ha financiado la creación de una tienda de ultramarinos desde el programa Enfoque LEADER que abastece a la población más anciana de productos de primera necesidad. En el plano empresarial, se ha prestado especial atención a la helicicultura, ya que en el término municipal se financió con LEADER+ una granja de caracoles que en la actualidad está cerrada pero que en su momento fue la punta de lanza de varias acciones formativas sobre el cultivo de la variedad hélix aspersa en la comarca, como alternativa a los cultivos tradicionales. Una vez que finalizó la experiencia empresarial primigenia y teniendo en cuenta que los terrenos son propiedad municipal, se ha tratado de buscar otra empresa similar que gestione el espacio. En el año 2010 organizamos también otra acción formativa a petición del consistorio que fue la realización de un curso de Iniciación al Portugués a través del Gabinete de Iniciativas Transfronterizas de la Junta de Extremadura. Otra de las acciones formativas que hemos realizado en la localidad ha sido el curso para la obtención de la Tarjeta Profesional de la Construcción (TPC) en la especialidad de albañilería de 20 horas de duración. Además de estos proyectos el ayuntamiento ha llevado a cabo dos acciones relacionadas con la patrimonio de la localidad que han sido financiadas desde Enfoque LEADER, como han sido la rehabilitación del reloj de la torre del ayuntamiento y la creación de señalización sobre el patrimonio de la localidad. En los últimas tres ediciones de *Primavera en La Dehesa*, Pozuelo de Zarzón se ha incorporado a la programación organizando una bella y completa actividad denominada *Degusta y siente tu tierra*, en la cual se llevan a cabo un mercadillo rural-artesanal, animación de calle, juegos populares y tradicionales, visitas guiadas por la localidad, rutas de senderismo y de cicloturismo.

RIOLOBOS

Población 2007	1245
Población 2015	1310
Número de proyectos realizados en la localidad.	6

Inversión total en el municipio.	243.390,97 €
Relación número de habitantes y euros invertidos.	185,79 €
Aportación municipal al programa Enfoque LEADER	8.165,92 €
Número de proyectos productivos.	2
Número de proyectos no productivos	4
Número de proyectos de ADESVAL	1

Principales actuaciones:

En la localidad de Ríolobos se han llevado a cabo 2 proyectos productivos en el período comunitario 2009-2015, a través del Programa Enfoque LEADER, el primero de ellos has sido la instalación de un surtido de gasóleo y dos depósitos, llevado a cabo por un UNAGRI que es la cooperativa local. El otro proyecto ha supuesto la creación de un empleo femenino a través de la puesta en marcha un churrería-cafetería en el pueblo. Al margen de estos proyectos, el Ayuntamiento del municipio ha llevado a cabo 3 iniciativas de gran calado en el pueblo, como han sido la creación del *Espacio de Creación Joven*, la rehabilitación del entorno del jardín botánico y la mejora de las instalaciones de la piscina municipal. Asimismo el Ayuntamiento ha participado en las 3 últimas ediciones de *Primavera en La Dehesa,* llevando a cabo la *Ruta senderismo regadío- secano***,** organizando Festival *Folklore Infantil de Ríolobos*, a través de la asociación cultural *Zangaena* y al cual asisten cada año grupos folklóricos de toda la región extremeña y realizando un exclusivo y pintoresco *mercado romano*, en el que participa toda la vecindad, plagado de ambientación romana, con desfile de pasacalles, puestos de productos tradicionales, escenificaciones rurales,… Desde ADESVAL hemos llevado a cabo dos acciones formativas, la primera de ellas ha sido la participación de la empresa artesana *Cerri* en el *Programa Aprendices* que fue una experiencia de formación y empleo financiada a través del Servicio Extremeño de Empleo de Extremadura (SEXPE) a través de la cual durante un año formamos a 10 aprendices de oficios artesanos. La otra acción formativa ha sido la puesta en marcha de un curso para la obtención de la tarjeta profesional de la construcción (TPC). Otra de las acciones que ha tenido repercusión en la localidad de Riolobos ha sido la participación de una de sus casas rurales, *Abuela Maxi*, en el proyecto *El Club del Jamón* que es una estructura en red de colaboración entre empresarios para poder potenciar la venta de dos recursos fundamentales, que son la dehesa y el propio jamón ibérico como productos que pueden tener un impacto turístico tanto a nivel nacional como internacional.

TORREJONCILLO

Población 2007	3350
Población 2015	3189
Número de proyectos realizados en la localidad.	20
Inversión total en el municipio.	524.251,76 €
Relación número de habitantes y euros invertidos.	119,86 €
Aportación municipal al programa Enfoque LEADER	21.574,00 €
Número de proyectos productivos.	10
Número de proyectos no productivos	10
Número de proyectos de ADESVAL	6

Principales actuaciones:

En la localidad de Torrejoncillo se han llevado a cabo 20 actuaciones en el período comprendido entre 2009 y 2015, correspondiente al programa de desarrollo Enfoque LEADER implantado por ADESVAL en la comarca del Valle del Alagón. De estos proyectos, 10 han tenido un carácter productivo, 6 han sido llevados a cabo por ADESVAL y 4 han sido ejecutados por el Ayuntamiento de Torrejoncillo. Los proyectos productivos hay tres vinculados al sector servicios de los cuales cabe destacar la creación de una clínica dental en el pueblo, a los que hay que sumar el traslado y ampliación de una gestoría y la ampliación de la funeraria local. Además de estos tres proyectos se ha financiado la modernización de 2 empresas que desarrollan su actividad entorno al mundo del automóvil, como son la modernización de un taller y la de una autoescuela, que ha solicitado la subvención para poder adaptarse para impartir el titulo de CAP, para conducir autobuses y camiones. En el sector hostelero en la localidad de Torrejoncillo desde el programa Enfoque LEADER desde ADESVAL se financiado la creación de una churrería y la modernización de las instalaciones de una cafetería de la localidad, con un importante espacio al aire libre. A estos proyectos hay que añadir otras tres importantes inversiones realizadas en la localidad como han sido el traslado de una tienda de productos de jardinería, la modernización de una industria artesana y la creación de una planta dosificadora de hormigón. En materia de formación, desde ADESVAL se han organizado 6 cursos en el municipio de Torrejoncillo, de diversa índole, entre los cuales cabe destacar el I CURSO DE ARQUEOLOGÍA DE CAMPO “Torreón de Torrejoncillo” que ha contribuido a tratar de descubrir los orígenes de la localidad y en el que además celebramos un ciclo de

conferencias durante la duración del curso, por las noches, abiertas a toda la vecindad. Además de estas acciones formativas en el año 2010 a través del Servicio Extremeño de Empleo (SEXPE) desarrollamos el programa Aprendices, dentro de las subvenciones concedidas a distintas entidades para implantar innovadoras formulas de formación y empleo. En la localidad de Torrejoncillo trabajamos con la empresa artesana dedicada a las tinajas Hermanos Moreno León en la cual insertamos laboralmente a un artesano joven. En lo referente al proyecto del "Club del Jamón" hemos logrado certificar a una empresa de Valdencín que es la pedanía de Torrejoncillo. El nombre de esta empresa dedicada al turismo rural es: Casa Rural "Los Llares". Además de estas actuaciones ADESVAL siempre ha apostado y participado en la Feria del Caballo y la Artesanía de la localidad, en ocasiones instalando un stand institucional, otras financiando la creación de las estructuras del recinto ferial como sucediera en LEADER II y otras financiando directamente la feria, tal y como hizo en la decimo cuarta edición. La participación de la localidad de Torrejoncillo en Primavera en la Dehesa, ha sido siempre muy activa y cabe destacar en los últimos años la prueba de BTT que recorre las poblaciones de Portezuelo, Acehúche, Pescueza en una bella ruta por las dehesas municipales de estas localidades o la edición en la cual han sido los niños los protagonistas de la bicicleta yendo desde la Torrejoncillo hasta la ermita de San Pedro. Cabe destacar que desde la Mancomunidad Rivera de Fresnedosa que tiene sede en la localidad de Torrejoncillo también se han organizado actividades cuyo origen era el propio pueblo, como ha sido el caso de la ruta ecuestre o de la BTT, cuando ha sido organizada por esta entidad en vez del Ayuntamiento.

VALDEOBISPO

Población 2007	773
Población 2015	705
Número de proyectos realizados en la localidad.	9
Inversión total en el municipio.	226.101,68 €
Relación número de habitantes y euros invertidos.	320,71 €
Aportación municipal al programa Enfoque LEADER	4.978,12 €

Número de proyectos productivos.	1
Número de proyectos no productivos	7
Número de proyectos de ADESVAL	2

Principales actuaciones:

La localidad de Valdeobispo ha conseguido en los últimos años posicionarse turísticamente en el panorama del turismo rural extremeño gracias a la excelencia de un espacio ya emblemático como es el Complejo Turístico "Camino de la Ermita". Proyecto que comenzó a fraguarse en los anteriores programas de desarrollo implementados por ADESVAL en la comarca y que en Enfoque LEADER ha vuelto a ser modernizado y ampliado a través de dos proyectos, que han contribuido a mejorar el servicio que se oferta desde esta empresa de carácter familiar. Desde el Ayuntamiento de la localidad se han llevado a cabo diversos proyectos, de distinta índole, como ha sido el caso de la señalización de edificios patrimoniales, el equipamiento de la residencia de ancianos, la adecuación de la cañada soriano-occidental a su paso por la localidad y la instalación de una báscula ganadera automática. En materia de formación desde ADESVAL se han desarrollado dos cursos relacionados con la obtención de la Tarjeta Profesional de la Construcción (TPC) en nivel básico y en el nivel especifico de albañilería. El Ayuntamiento además ha organizado un interesante curso financiado desde el programa Enfoque LEADER de ADESVAL sobre Operador de Mantenimiento de estación depurador de agua potable, que dará lugar a una bolsa de empleo con carácter público. En lo referente a *Primavera en la Dehesa*, el municipio de Valdeobispo ha consolidad una bella actividad que es la ruta del esparrago triguero en la que participa todo el pueblo y concluye con la degustación de distintos platos elaborados por los vecinas y vecinos del pueblo. Es importante destacar que el desarrollo de esta actividad no tiene coste alguno. Además de esta actividad consolidada desde el Ayuntamiento de la localidad se han ido aportando nuevas ideas para innovar en Primavera en La Dehesa, tal y como sucedió en la edición de 2014 en la que se celebró la *Valdeobispo Internet Party.* Cabe destacar que el Complejo Turístico "Camino de la Ermita2, al igual que otros establecimientos hoteleros de la comarca, participa en el proyecto "El Club del Jamón".

VILLA DEL CAMPO

Población 2007	581
Población 2015	521
Número de proyectos realizados en la localidad.	5
Inversión total en el municipio.	126.433,34 €
Relación número de habitantes y euros invertidos.	242,67 €
Aportación municipal al programa Enfoque LEADER	3.741,64 €
Número de proyectos productivos.	1
Número de proyectos no productivos	4
Número de proyectos de ADESVAL	0

Principales actuaciones:

En la localidad de Villa del Campo han sido realizados 5 proyectos en el período 2009-2015, intervalo de tiempo en el cual se ha llevado a cabo el programa de desarrollo de ADESVAL correspondiente a Enfoque LEADER. De estos cinco proyectos, cuatro han sido municipales y tan solo en un caso ha sido liderado por un promotor particular, que se ha materializado concretamente en la creación de un estanco en el municipio. Los otros cuatro proyectos, liderados por el consistorio local han consistido en dotar de calefacción al Centro de DIA, la construcción de una cocina y unos aseos en una nave de propiedad municipal, la adecuación de espacios de interés patrimonial como son “El pozo de las Eras” y “La Cruz de las Lagunillas” y la construcción de una pista de pádel.

ZARZA LA MAYOR

Población 2007	1488
Población 2015	1372
Número de proyectos realizados en la localidad.	4
Inversión total en el municipio.	17.307,69 €
Relación número de habitantes y euros invertidos.	12,61 €
Aportación municipal al programa Enfoque LEADER	9.582,72 €
Número de proyectos productivos.	0
Número de proyectos no productivos	3
Número de proyectos de ADESVAL	0

Principales actuaciones:

El término municipal de Zarza La Mayor limita con Portugal, el castillo de Peñafiel fue testigo mudo durante siglos de las guerras entre ambos países por la conquista de una frontera estratégica para ambos territorios. Durante la posguerra española y los años de hambre, la localidad de recibía cada noche a hombres y mujeres que hicieron del contrabando y el estraperlo una forma de ganarse la vida, pero sobretodo una forma de subsistir en una España ahogada por el bloqueo exterior y por el régimen franquista que hizo de la autarquía su santo y seña. Desde el Ayuntamiento de la localidad han sido siempre conscientes de la importancia de las relaciones transfronterizas, que presiden el devenir cotidiano de las gentes del municipio y prueba de ello son las actividades que anualmente organizan y en las cuales ADESVAL ha participado, bien sea desde la financiación o encajándolas dentro de la programación de Primavera en La Dehesa. Estas actividades, que ya se han convertido en eventos consolidados de notoriedad, se celebran a ambos lados de la frontera, utilizando el río Erjas como nexo de unión entre ambos países. La primera de ellas es el descenso del río Erjas, que se realiza en piragua en aquellas primaveras, durante las cuales el invierno ha sido benévolo en su régimen de lluvias. El descenso del río Erjas lleva a los piragüistas a través del río hasta la localidad de Salvaterra do Extermo a lo largo de 16 kilómetros de rápidos, cascadas, recodos e impresionantes paisajes. La segunda de estas actividades es la Ruta del Contrabando y vuelve a unir las localidades de Zarza La Mayor y Salvaterra do Extremo a través de la senda de los

contrabandistas, una ruta lineal de idea y vuelta de 16 kilómetros, transitando "vereas" y "trochas", como hicieran "los macuteiros" aquellas lejanas noches de nuestros abuelos. Además de estas actividades en las cuales ADESVAL ha participado de manera intermitente en los últimos años, en la localidad se realizado un proyecto productivo consistente en la compra de maquinaria por parte de un escayolista local y tres proyectos liderados por el Ayuntamiento, de los que dos ya hemos mencionado. El tercero de estos proyectos ha consistido en la señalización del rico patrimonio local en el que destacan "La fuente Conceja", la iglesia de San Andrés, la Casa de la Encomienda y las ermitas de San Juan y San Bartolomé, además del castillo de Peñafiel. Además de estos proyectos cabe destacar que en la localidad hay una empresa dedicada al turismo rural, denominada "Apartamentos Peñafiel" que participa de un importante proyecto de cooperación para el territorio como es el "El Club del Jamón", del cual ADESVAL es socio. Este proyecto es una una red de colaboración entre empresarios para poder potenciar la venta de dos recursos fundamentales, que son la dehesa y el propio jamón ibérico como productos que pueden tener un impacto turístico tanto a nivel nacional como internacional.

COMARCA VALLE DEL ALAGÓN.

RESUMEN ECONÓMICO

TOTAL: 8.276.040,97 €

GASTO PRIVADO: 3.322.411,89 €

FONDOS PÚBLICOS: 4.967.744,70 €

- **FEADER: 3.974.195,91 €**
- **CENTRAL: 513.438,39 €**
- **AUTONÓMICA: 475.410,97 €**

INTERVALO	INVERSIÓN POR HABITANTE
ENTRE 0 - 50	ACEITUNA, CALZADILLA, CASILLAS DE CORIA, HOLGUERA, ZARZA LA MAYOR
ENTRE 50 – 100	ALAGÓN DEL RÍO, GUIJO DE CORIA, HUELAGA, POZUELO DE ZARZÓN,
ENTRE 100 – 150	ALDEHUELA DEL JERTE, GUIJO DE GALISTEO,
ENTRE 150 - 200	ACEHUCHE, CASAS DE DON GÓMEZ, CECLAVÍN, CORIA, GALISTEO, MONTEHERMOSO, MORCILLO, RIOLOBOS, TORREJONCILLO,
ENTRE 200 – 250	VILLA DEL CAMPO
ENTRE 250 - 300	CACHORRILLA
ENTRE 300- 350	CARCABOSO, VALDEOBISPO
MAS DE 400	PORTAJE, PORTEZUELO
MAS DE 2.500	PESCUEZA

9. GARANTIA DE SOLVENCIA

9.1 VOLUMEN ANUAL DE RECURSOS PRESUPUESTARIOS (Propios o ajenos) de que están dotados para sus actividades, detallando la parte de los mismos que se destinan actualmente a programas de desarrollo rural.

El volumen anual de recursos presupuestarios (propios y ajenos) de que está dotada la actividad de nuestra Asociación, detallando la parte de los mismos que se destinan actualmente y durante los últimos años, a programas de desarrollo rural, se encuentra en los resúmenes de contabilidad disponibles en nuestra sede. Adjuntamos, al final del apartado 9, el Balance de situación abreviado al 31 de Diciembre de 2015 y 2014, así como las cuentas de Pérdidas y Ganancias abreviadas de los ejercicios anuales terminados el 31 de Diciembre de 2015 y 2014 (expresado en euros).

Para el desarrollo de sus actividades (art. 28) de los Estatutos, la Asociación para el Desarrollo del Valle del Alagón dispone de varios tipos de ingresos:

a. Las cuotas de entrada, que son de 720,00 € para las Entidades Locales y 70,05 € para el resto de los asociados.
b. Las cuotas anuales que acuerde la Asamblea General a propuesta de la Junta Directiva. Actualmente son de 360,00 € para los Ayuntamientos y 40,00 € para el resto de los asociados. La previsión de cuotas para el año 2016 asciende a la cantidad de 13.600,00 €.
c. Las aportaciones extraordinarias de los asociados son habitualmente por una cantidad anual de 50.016,08 €. A lo largo de los años 2016 y 2017 se realizarán pagos por el importe de una doble anualidad, para ajustar el déficit.
d. Los productos de los bienes y derechos que le correspondan en propiedad, así como las subvenciones, legados y donaciones que pueda recibir de forma legal.
e. Los fondos comunitarios que consiga para el desarrollo local en el medio rural, en sintonía con los planes de desarrollo de ámbito regional.
f. Los ingresos que obtenga mediante las actividades lícitas que acuerde la Junta Directiva.

La diversificación de fuentes de financiación posibilita el acceso a un volumen anual de recursos presupuestarios destinados al desarrollo rural, que con la adecuada gestión ha permitido durante el periodo de adquisición de capacidades, el LEADER II y el LEADER + y ENFOQUE LEADER el funcionamiento del GAL y del CEDER, formado actualmente por la Gerente, Director de Programas, Director de Proyectos, 2 Técnicos Administrativos, así como crear una corriente favorable de aceptación del proyecto de desarrollo.

ADESVAL utiliza de manera efectiva los recursos invertidos hasta el momento en la experiencia de articulación y desarrollo comarcal, recursos aportados por las instituciones Locales, socios del GAL, particulares, empresas, cooperativas de primer y segundo grado, así como entidades financieras (Liberbank y Caja Duero) de fuerte implantación en el territorio y que sin dudarlo han apostado por esta fórmula de desarrollo.

Por otra parte la intervención de fondos será realizada por el RAF.

La candidatura presentada por la Asociación para el Desarrollo del Valle del Alagón al Programa de Desarrollo, nos da una idea clara de que la comarca del Alagón comprende

la importancia de continuar con un proyecto de desarrollo endógeno y sostenido que ha conseguido involucrar al tejido social, creando estructuras autónomas e identificándose con la población asentada en la comarca. Ello nos lleva a pensar que la concesión del programa, podría ser una vez más el revulsivo necesario para vencer situaciones de estrangulamiento y con ello conseguir la fijación de la población en su territorio, no permitiendo la desaparición a corto o medio plazo de las poblaciones rurales.

9.3 ENTIDAD FINANCIERA en la que se dispone o se va a disponer de la cuenta acreditada ante el Tesoro Público para la percepción de las subvenciones

La Entidad Financiera que dispone de la cuenta acreditada ante el Tesoro Público para la percepción de subvenciones es LIBERBANK.

nº de C/C: ES45 2048-1179-11-3400001082

ASOCIACIÓN PARA EL DESARROLLO DEL VALLE DEL ALAGON (ADESVAL)

BALANCE DE PYMESFL AL CIERRE DEL EJERCICIO 2015 Y 2014

ACTIVO	NOTAS de la MEMORIA	2015	2014
A) ACTIVO NO CORRIENTE		**4.687,32**	**9.090,68**
I. Inmovilizado intangible		0,00	0,00
II. Bienes del Patrimonio Histórico		0,00	0,00
III. Inmovilizado material	5.1	4.687,32	9.090,68
IV. Inversiones inmobiliarias		0,00	0,00
V. Inversiones en entidades del grupo y asociadas a largo plazo		0,00	0,00
VI. Inversiones financieras a largo plazo		0,00	0,00
VII. Activos por impuesto diferido		0,00	0,00
VIII. Deudores no corrientes		0,00	0,00
B) ACTIVO CORRIENTE		**105.954,11**	**2.684.344,90**
I. Existencias		0,00	0,00
II. Usuarios y otros deudores de la actividad propia	6.1	51.982,37	2.423.914,18
III. Deudores comerciales y otras cuentas a cobrar		0,00	0,00
IV. Inversiones en entidades del grupo y asociadas a corto plazo		0,00	0,00
V. Inversiones financieras a corto plazo	6.4	21.000,06	122.290,03
VI. Periodificaciones a corto plazo		0,00	26.948,18
VII. Efectivo y otros activos líquidos equivalentes	10	32.971,68	111.192,51
TOTAL ACTIVO (A+B)		**110.641,43**	**2.693.435,58**

PATRIMONIO NETO Y PASIVO	NOTAS de la MEMORIA	2015	2014
A) PATRIMONIO NETO		**-154.243,17**	**-148.939,97**
A-1) Fondos propios	8	-158.514,28	-157.617,44
I. Dotación fundacional			
1. Dotación fundacional			
2. (Dotación fundacional no exigida)			
II. Reservas	8	57.648,81	75.529,36
III. Excedentes de ejercicios anteriores	8	-233.146,79	-157.127,04
IV. Excedente del ejercicio	12	16.983,70	-76.049,76
A-2) Subvenciones, donaciones y legados recibidos		4.271,11	8.677,47
B) PASIVO NO CORRIENTE		**0,00**	**0,00**
I. Provisiones a largo plazo			
II. Deudas a largo plazo		0,00	0,00
1. Deudas con entidades de crédito			
2. Acreedores por arrendamiento financiero			
3. Otras deudas a largo plazo		0,00	0,00
III. Deudas con entidades del grupo y asociadas a largo plazo			
IV. Pasivos por impuesto diferido			
V. Periodificaciones a largo plazo		0,00	0,00
VI. Acreedores no corrientes		0,00	0,00
C) PASIVO CORRIENTE		**264.884,60**	**2.842.375,55**
I. Provisiones a corto plazo			
II. Deudas a corto plazo		246.348,12	304.527,34
1. Deudas con entidades de crédito	7	246.348,12	249.125,25
2. Acreedores por arrendamiento financiero		0,00	0,00
3. Otras deudas a corto plazo		0,00	55.402,09
III. Deudas con entidades del grupo y asociadas a corto plazo			
IV. Beneficiarios-Acreedores	7.2 y 7.3	8.326,86	1.928.918,14
V. Acreedores comerciales y otras cuentas a pagar	7 y 9	10.209,62	558.194,85
1. Proveedores			
2. Otros acreedores	7	10.209,62	558.194,85
VI. Periodificaciones a corto plazo		0,00	50.735,22
TOTAL PATRIMONIO NETO Y PASIVO (A+B+C)		**110.641,43**	**2.693.435,58**

ASOCIACIÓN PARA EL DESARROLLO DEL VALLE DEL ALAGON (ADESVAL)

CUENTA DE RESULTADOS DE PYMESFL CORRESPONDIENTE AL EJERCICIO TERMINADO EL 31 DE DICIEMBRE DE 2015 Y 2014

	Nota	(Debe) 2015	(Debe) 2014
A) Excedente del ejercicio			
1. Ingresos de la actividad propia		435.910,45	450.508,65
a) Cuotas de asociados y afiliados		15.409,50	12.563,17
b) Aportaciones de usuarios		4.667,00	4.667,00
c) Ingresos de promociones, patrocinadores y colaboraciones		50.116,06	50.116,06
d) Subvenciones, donaciones y legados imputados al excedente del ejercicio	15.2 ,15.3	365.717,89	383.162,42
e) Reintegro de ayudas y asignaciones		0,00	0,00
2. Ventas y otros ingresos ordinarios de la actividad mercantil		0,00	0,00
3. Gastos por ayudas y otros		-22.417,46	-63.592,17
a) Ayudas monetarias		-22.417,46	-63.592,17
b) Ayudas no monetarias		0,00	0,00
c) Gastos por colaboraciones y del órgano de gobierno.		0,00	0,00
d) Reintegro de subvenciones, donaciones y legados		0,00	0,00
4. Variación de existencias de productos terminados y en curso de fabricación		0,00	0,00
5. Trabajos realizados por la entidad para su activo		0,00	0,00
6. Aprovisionamientos		0,00	0,00
7. Otros ingresos de la actividad		1.230,00	1.224,98
a) Ingresos accesorios y otros de gestión corriente		0,00	0,00
b) Subvenciones, donaciones y legados de explotación afectos a la activ. mercantil		1.230,00	1.224,98
8. Gastos de personal		-189.398,70	-233.040,79
a) Sueldos, salarios y asimilados	13.1	-133.900,88	-177.635,19
b) Cargas Sociales	13.2	-55.497,82	-55.405,60
c) Provisiones		0,00	0,00
9. Otros gastos de la actividad	13.4	-227.986,05	-286.904,64
a) Servicios exteriores		-225.444,23	-285.179,03
b) Tributos		-19,91	-33,16
c) Pérdidas, deterioro y variacón de provisiones por operaciones comerciales		0,00	-1.692,45
d) Otros gastos de gestión corriente		-2.521,91	0,00
10. Amortización del inmovilizado	13.3	-4.403,36	-4.588,64
11. Subvenciones, donaciones y legados de capital traspasados al excedente del ejercicio.	15.1	4.403,36	4.632,97
a) Afectos a la actividad propia		4.403,36	4.632,97
b) Afectos a la actividad mercantil		0,00	0,00
12. Exceso de provisiones		12.985,49	0,00
13. Deterioro y resultado por enajenaciones del inmovilizado		0,00	0,00
a) Pérdidas, deterioro y variacón de provisiones por operaciones comerciales			
b) Otros gastos de gestión corriente			
14. Otros resultados		-5.268,25	1.236,80
A.1) EXCEDENTE DE LA ACTIVIDAD (1+2+3+4+5+6+7+8+9+10+11+12+13+14)		5.055,48	-130.522,84
14. Ingresos financieros		48.250,59	107.448,37
15. Gastos financieros		-63.270,48	-126.557,13
16. Variación de valor razonable en instrumentos financieros			
17. Diferencias de cambio			
18. Deterioro y resultado por enajenaciones de instrumentos financieros			
19 "Imputación de subv, donac. y legados de carácter financiero"		26.948,18	73.611,84
a) Afectos a la actividad propia		26.948,18	73.611,84
b) Afectos a la actividad mercantil		0,00	0,00
A.2) EXCEDENTE DE LAS OPERACIONES FINANCIERAS (14+15+16+17+18)		11.928,29	54.503,08
A.3) EXCEDENTE ANTES DE IMPUESTOS (A.1+A.2)		16.983,77	-76.019,76
20. Impuestos sobre beneficios		-0,07	0,00
A.4) Variación de patrimonio neto reconocida en el excedente del ejercicio (A.3+19)		16.983,70	-76.019,76
B) Ingresos y gastos imputados directamente al patrimonio neto **.			
1. Subvenciones recibidas		364.501,97	270.971,26
2. Donaciones y legados recibidos			
3. Efecto impositivo			
B.1) Variación de patrimonio neto por ingresos y gastos reconocidos directamente en el patrimonio neto (1+2)		364.501,97	270.971,26
C) Reclasificaciónes al excedente del ejercicio			
1. Subvenciones recibidas		-364.501,97	-383.162,42
2. Donaciones y legados recibidos			
3. Efecto impositivo			
C.1) Variación de patrimonio neto por reclasificaciones al excedente del ejercicio (1+2)		-364.501,97	-383.162,42
D) Variaciones de patrimonio neto por ingresos y gastos imputados directamente al patrimonio neto (B.1+C.1)		0,00	-112.191,16
E) Ajustes por cambios de criterio		0,00	0,00
F) Ajustes por errores		-17.880,55	0,00
G) Variaciones en la dotación fundacional		0,00	0,00
H) Otras variaciones		-4.406,35	68.805,19
I) RESULTADO TOTAL, VARIACIÓN DEL PATRIMONIO NETO EN EL EJERCICIO (A.4+D+E+F+G+H)		**-5.303,20**	**-119.405,73**

EL TERRITORIO

ANEXO III

1. DENOMINACIÓN DE LA COMARCA.
2. RELACIÓN DE TÉRMINOS MUNICIPALES Y ENTIDADES LOCALES INCLUIDAS.
3. GRADO DE RURALIDAD DEL TERRITORIO.
4. TASA DE DEPENDENCIA.
5. COEFICIENTE DE SUSTITUCIÓN.
6. TASA DE MASCULINIDAD.
7. EVOLUCIÓN Y ESTRUCTURA DE LA POBLACIÓN RURAL.
8. DESEMPLEO.
9. ESTRUCTURA FÍSICA Y MEDIO AMBIENTE.

1. DENOMINACIÓN DE LA COMARCA

VALLE DEL ALAGÓN.

La Comarca del Valle del Alagón está situada en el sector Noroeste de la provincia de Cáceres. Delimita al Norte con La Sierra de Gata y Hurdes, al Este con La Comarca de Cáparra y Monfragüe y la ciudad de Plasencia, al Sur con La Comarca de TAGUS y al Oeste con Portugal. El territorio de la comarca es diverso al asentarse sobre zonas de penillanura, con profundos riberos fruto de la erosión de los cauces fluviales, zonas de sierra y de vegas. La mayor parte del territorio se asienta sobre la cuenca sedimentaria, que conforma la vega del río Alagón y afluentes, actuando este río como seña de identidad, eje vertebrador y motor de desarrollo del territorio.

El agua el elemento caracterizador de la comarca, los diferentes ríos aportan una extraordinaria riqueza ambiental y paisajística. Internamente, nos encontramos con dos áreas claramente diferenciadas, que se traducen en unas disparidades físicas y socioeconómicas importantes y, consecuentemente, en unas necesidades también diferentes. La zona más dinámica y desarrollada es la ubicada sobre la vega del río Alagón y Jerte, caracterizada por el regadío, en donde se asientan los principales núcleos urbanos, las mayores densidades y número de pobladores y el mayor número de empresas, esta zona engloba a municipios como Montehermoso y Coria. La segunda zona, mucho menos desarrollada, se encuentra definida por la penillanura y los riberos del Tajo y el Alagón. Los diferentes ambientes y la diferente ocupación del espacio han generado una rica biodiversidad, en la que destaca las zonas de ribero y los embalses. Además, posee una serie de importantes recursos en patrimonio cultural, destacando la ciudad de Coria y Galisteo.

El territorio tiene una localización excéntrica respecto a La Red Nacional de Carreteras, pero posee una buena accesibilidad gracias a la cercanía de la A-66, que atraviesa todo el límite Este de la comarca y la Ex–A1 (Corredor Este–Oeste del Norte de Extremadura) que rompe con la tradicional ubicación periférica de la zona, al comunicar a través de esta vía rápida al territorio con Plasencia, Navalmoral de la Mata y Madrid.

Funcionalmente, La Comarca no constituye una unidad, una parte de la misma gira en torno a la ciudad de Coria, mientras que el oeste de la comarca depende de Plasencia, hecho que ha impedido el surgimiento de un dinamismo interior entre el conjunto de los municipios, que sí se ha desarrollado en las localidades próximas a Coria.

La presencia del regadío también ha sido motivo de división que condiciona la economía comarcal, caracterizada por las producciones agrícolas relacionadas al mismo y las agroindustria. No así en el oeste del territorio, donde el Plan Cáceres iniciado en la década de los cincuenta del siglo pasado no convirtió estas tierras en regadío, condenando a una buena parte de sus vecinos a la emigración, y con el paso del tiempo al preocupante envejecimiento de la población.

2. RELACIÓN DE TÉRMINOS MUNICIPALES Y ENTIDADES LOCALES INCLUIDAS: Superficie y población de cada una de ellas según el último padrón oficial vigente

Municipio	Sup (km2)	Población 2014
Acehúche	91,06	829
Aceituna	40,08	615
Alagón del Río	13,82	936
Aldehuela de Jerte	11,76	375
Cachorrilla	41,38	101
Calzadilla	76,34	503
Carcaboso	20,3	1122
Casas de Don Gómez	31,16	308
Casillas de Coria	61,97	423
Ceclavín	159,49	1957
Coria	103,46	12921
Galisteo	65,79	1006
Guijo de Coria	74,75	227
Guijo de Galisteo	63,72	1601
Holguera	37,19	713
Huélaga	10,73	220
Montehermoso	95,01	5855
Morcillo	16,23	406
Pescueza	52,06	166
Portaje	100,55	390
Portezuelo	126,11	247
Pozuelo de Zarzón	47,43	499
Riolobos	49,49	1310
Torrejoncillo	94,54	3198
Valdeobispo	42,1	705
Villa del Campo	56,92	521
Zarza la Mayor	170,28	1372

Fuente: Registro de Entidades Locales (Secretaría de Estado de Administraciones Públicas) y Padrón de Habitantes a 1 de enero de 2014 (Instituto Nacional de Estadística).

La superficie de la Comarca del Valle del Alagón es de 1.753,63 km2, supone el 4,2 % de la superficie regional y se encuentra constituida por 27 municipios. Hay que indicar que la forma de poblamiento va a variar según la zona en que nos encontremos. De este modo, en las zonas que no son de regadío la población aparece asentada únicamente en la cabecera municipal. Mientras que en los regadíos la población de un mismo municipio aparece localizada en varias entidades menores. Así tenemos 27 municipios y 34 núcleos de población, algunas de ellas con más peso demográfico que su cabecera, el caso de El Batán respecto a Guijo de Galisteo; y otras ya han obtenido (septiembre de 2009) su independencia como municipio, caso de Alagón del Río, respecto de Galisteo. El resto de pedanías son Puebla de Argeme y Rincón del Obispo, pertenecientes a Coria; Valdencín a Torrejoncllo, Valderrosas a Carcaboso; Pajares de la Rivera a Riolobos; el citado Batán y Valrío a Guijo de Galisteo.

La población total de la comarca del Valle del Alagón en el año 2015, es de 38.517 personas significando un 3,50 % de la población extremeña.

La localidad de Coria aglutina a la tercera parte del territorio seguida de Montehermoso con casi seis mil habitantes y Torrejoncillo con unos tres mil. Entre estas tres localidades se reparten más de la mitad de la población comarcal. Por el contrario, existen cinco localidades con una cifra que se sitúa entorno a los doscientos habitantes e inclusive por debajo de ella, que se corresponde con las localidades de Cachorrilla, Pescueza, Guijo de Coria, Portezuelo y Huelaga, con importantes tasas de envejecimiento y dependencia, cuyo futuro en las próximas décadas se ve amenazado.

En el caso de los poblados de colonización, creados en la órbita del Plan Cáceres, podemos afirmar que existe una división entre aquellos que en su origen eran más grandes y se localizan en la vía de comunicación que une Coria con Plasencia, como es el caso de El Batán, Puebla de Argeme, Alagón del Caudillo (hoy Alagón del Rio) cuya demografía está estancada y no hay síntomas de despoblamiento. No es el caso de aquellos más aislados y más pequeños en su origen, tal y como sucede con Valrío, Valdencín, Valderrosas, Rincón del Obispo y Pajares del La Rivera.

Distribución de la población comarcal (2014).



Fuente: INE 2014. Elaboración propia.

3. GRADO DE RURALIDAD DEL TERRITORIO: Porcentaje de población residente en términos municipales con una densidad igual o inferior a 10 habitantes por km2, respecto del total de población de la comarca.

Población de la comarca:	**38.526 habitantes.**
Población residente en municipios con menos de 10 habitantes por km2:	**5.087 habitantes.**
Grado de ruralidad del territorio	**13,20 %**

Municipio	Sup (km2)	Población 2014	Densidad
Acehúche	91,06	829	9,10
Aceituna	40,08	615	15,34
Alagón del Río	13,82	936	67,72
Aldehuela de Jerte	11,76	375	31,88
Cachorrilla	41,38	101	2,44
Calzadilla	76,34	503	6,58
Carcaboso	20,3	1122	55,27
Casas de Don Gómez	31,16	308	9,88
Casillas de Coria	61,97	423	6,82
Ceclavín	159,49	1957	12,27
Coria	103,46	12921	124,88
Galisteo	65,79	1006	15,29
Guijo de Coria	74,75	227	3,03
Guijo de Galisteo	63,72	1601	25,12
Holguera	37,19	713	19,17
Huélaga	10,73	220	20,50
Montehermoso	95,01	5855	61,62
Morcillo	16,23	406	25,01
Pescueza	52,06	166	3,18
Portaje	100,55	390	3,87
Portezuelo	126,11	247	1,95
Pozuelo de Zarzón	47,43	499	10,52
Riolobos	49,49	1310	26,46
Torrejoncillo	94,54	3198	33,82
Valdeobispo	42,1	705	16,74
Villa del Campo	56,92	521	9,15
Zarza la Mayor	170,28	1372	8,05

Fuente: Padrón de Habitantes a 1 de enero de 2014 (Instituto Nacional de Estadística) y nomenclátor geográfico de municipios y entidades de población (Instituto Geográfico Nacional).

La densidad media de la comarca del Valle del Alagón en el año 2014 se sitúa por debajo de los 22 habitantes por kilómetro cuadrado, a cuatro puntos de la media extremeña y a más de setenta de la media nacional.

Dentro de estas cifras se pone de manifiesto una gran disparidad, en cuanto a la concentración de la población, si bien es cierto que la comarca está presidida por un de los ecosistemas más relevantes del territorio extremeño –la dehesa- y esto indica que muchos de nuestros pueblos tengan unos términos municipales realmente extensos. Sin embargo, cuando asociamos termino municipal grande a baja población el resultado es realmente preocupante, tal y como sucede con las localidades de

Cachorrilla, Calzadilla, Casas de Don Gómez, Casillas de Coria, Guijo de Coria, Pescueza, Portaje y Portezuelo, todas ellas localidades por debajo de los diez habitantes por kilómetro cuadrado y en las cuales la distribución por tramos de edad de la población y el paulatino envejecimiento auguran un preocupante futuro en las próximas décadas.

Por el contrario, las mayores cifras de densidad se localizan en aquellas poblaciones con un mayor tejido empresarial y un mayor desarrollo de los servicios a la población, como sucede en el caso de Coria y Montehermoso. Es relevante señalar que en el caso de Alagón del Río la densidad es alta debida a que en el año 2009, esta población consiguió la independencia de su municipio matriz –Galisteo- y se realizó el reparto de tierras a sus vecinos, dividiéndose el término municipal en dos partes, siendo la parte correspondiente a Alagón del Río la relativa a las parcelas de los colonos.

El índice de ruralidad nos indica el peso que tiene en el territorio la población que reside en localidades cuya densidad se sitúa por debajo de 10 habitantes por kilómetro cuadrado. Este indicador pone de manifiesto el riesgo de despoblación de un territorio, al considerar que por debajo de 10 habitantes por kilómetro cuadrado existe un grave riesgo de despoblación.

En la comarca del Valle del Alagón a día de hoy hay 10 localidades que padecen esta problemática. Los municipios afectados son Acehúche, Cachorrilla, Calzadilla, Casas de Don Gómez, Guijo de Coria, Pescueza, Portaje, Portezuelo, Villa del Campo y Zarza la Mayor, en la siguiente tabla podemos observar de manera gráfica la importancia de este indicador, comparándolo con los indicadores regional y nacional.

Si bien es cierto, que este índice de ruralidad mantiene un cierto sesgo ya que hay localidades que presentan una densidad baja debido que sus términos municipales son muy amplio, tal es el caso de la localidades de Acehúche o Zarza la Mayor. Sin embargo en el caso de las localidades de Cachorrilla, Casas de Don Gómez, Guijo de Coria, Pescueza, Portaje y Portezuelo, nos encontraos con una amenaza sería de despoblación, que se acentúa debido al paulatino envejecimiento de la población y el éxodo migratorio de mujeres y población joven.

Este aumento del índice de ruralidad nos indica un evidente riesgo de despoblación en los municipios que además de tener una densidad por debajo de 10 habitantes tienen una baja población absoluta como sucede con: Cachorrilla, Pescueza, Portaje, Portezuelo, Guijo de Coria, Casillas de Coria y Casas de Don Gómez.

El grado de ruralidad del Valle del Alagón está muy por encima de la media extremeña y supera al de la provincia de Cáceres, lo que pone de manifiesto el escaso número de habitantes en relación con el territorio disponible en la zona. Por otra parte la densidad media de la zona (21,96) es sensiblemente inferior a la media de Extremadura (26,37 habitantes/km2) aunque superior a la media de la provincia de Cáceres (20,76 habitantes/km2), esto fundamentalmente se debe a una superficie media por municipio inferior y a las densidades de Coria y Montehermoso que suponen el 50% de la población y sólo el 11,4% del territorio. Todos los datos analizados sobre la densidad de población de la zona, confirman y refuerzan una clara tendencia al despoblamiento en un número considerable de municipios.

4. **TASA DE DEPENDENCIA: Medida relativa (en %) de la población potencialmente inactiva sobre la potencialmente activa.**

$$\frac{\text{Población <16 años + población > 64 años}}{\text{población 16-64 años}} \times 100$$

Población menor de 16 años del Valle del Alagón	**5.121 habitantes**
Población mayor de 64 años del Valle del Alagón	**8.814 habitantes.**
Población entre 16-64 años del Valle del Alagón	**24.591 habitantes.**
Tasa de dependencia	**56,66**

Municipio	Ambos sexos. Total	Menores de 16 años.	De 16 a 64 años.	De 65 y más años.
Acehúche	829	96	523	210
Aceituna	615	76	393	146
Alagón del Río	936	105	639	192
Aldehuela de Jerte	375	46	248	81
Cachorrilla	101	8	58	35
Calzadilla	503	50	286	167
Carcaboso	1122	137	762	223
Casas de Don Gómez	308	31	171	106
Casillas de Coria	423	28	239	156
Ceclavín	1957	229	1154	574
Coria	12921	1955	8668	2298
Galisteo	1006	141	643	222
Guijo de Coria	227	15	120	92
Guijo de Galisteo	1601	207	1073	321
Holguera	713	88	433	192
Huélaga	220	35	133	52
Montehermoso	5855	929	3777	1149
Morcillo	406	39	247	120
Pescueza	166	6	84	76
Portaje	390	29	192	169
Portezuelo	247	16	153	78
Pozuelo de Zarzón	499	52	247	200
Riolobos	1310	146	853	311
Torrejoncillo	3198	417	1998	783
Valdeobispo	705	70	402	233
Villa del Campo	521	26	258	237
Zarza la Mayor	1372	144	837	391

Fuente: Padrón de Habitantes a 1 de enero de 2014 (Instituto Nacional de Estadística).

La distribución por grupos de edad de la comarca del Valle del Alagón, nos indica que nos encontramos ante un territorio inmerso en un importante proceso de

envejecimiento, ya que tan solo el 13,60 % de la población es menor de 16 años y por el contrario el 22,74 % de los vecinos de la comarca tienen más de 65 años, es decir ya han salido del mercado laboral.

De esta manera, hay una diferencia de casi 10 puntos entre los que abandonan el mercado laboral que son casi 23%, mientras por el contrario solo se incorporan al mismo algo más de un 13%, de entre los cuales muy pocos lograrán incorporarse al mercado laboral debido a la alta tase de desempleo juvenil del territorio.

Estructura de la población por grupos de edad.

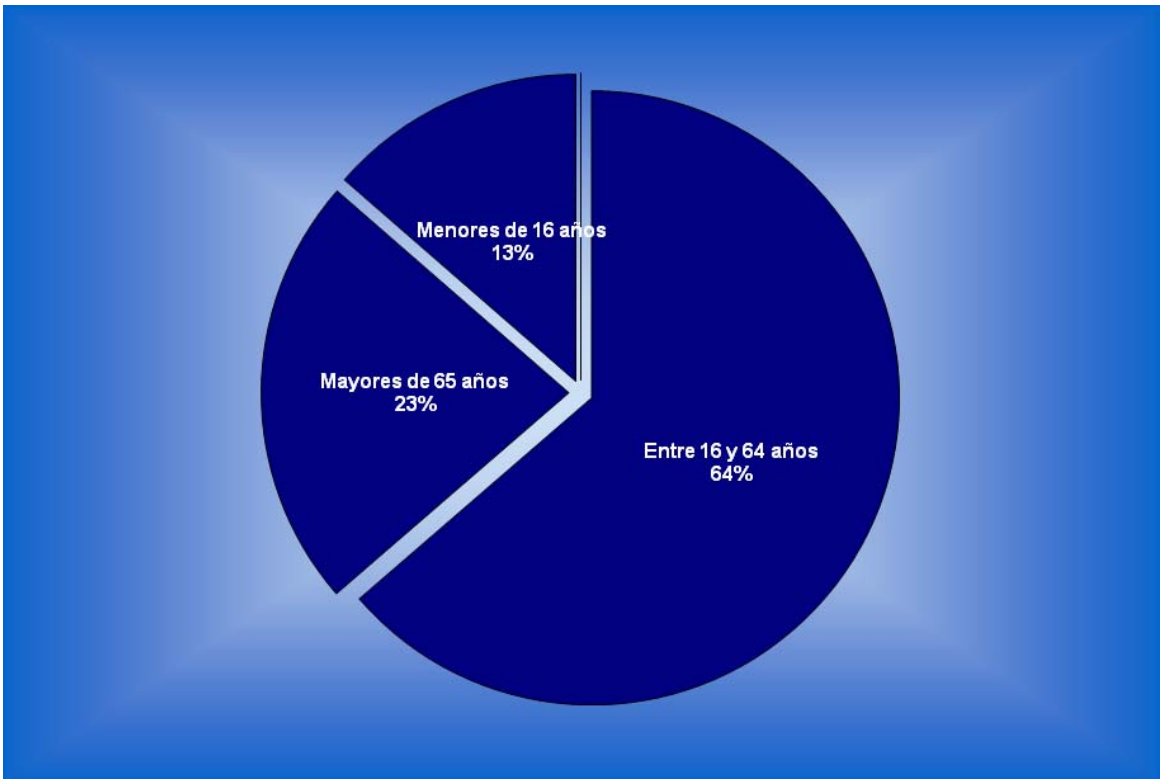

La tasa de dependencia se define como el cociente entre la población en edad inactiva (menores de 16 y mayores de 64 años) y la población en edad activa (población entre 16 y 64 años). Este índice muestra la relación entre el número de personas en edad inactiva por cada persona en edad activa, por lo que cuanto mayor sea la tasa, mayor será la carga que representan las personas en edad inactiva.

Todos los indicadores vistos hasta ahora hablan de una comarca con una tendencia al despoblamiento y el envejecimiento cada vez más marcada en los municipios más pequeños aunque la media de la comarca de valores más sostenidos debido a Coria y Montehermoso.

A la vista de los datos expuestos, las conclusiones más relevantes sobre la tasa de dependencia en la comarca estudiada son las siguientes:

- La tasa de dependencia es moderada, con valores absolutos no muy elevados.

- Afecta con valores más negativos en los pequeños municipios.
- Los valores de la tasa de dependencia senil son superiores a los de la dependencia juvenil, evidenciando el elevado grado de envejecimiento de la población, que grava moderadamente la tasa de dependencia de la zona y mostrando que cada vez hay menos personas jóvenes en el territorio susceptibles de llegar a formar parte de la población en edad activa a corto-medio plazo.

5. **COEFICIENTE DE SUSTITUCIÓN: Relación entre la población que entra en edad activa y la que sale de la misma (en %).**

Población 15-19 años
————----------———— x 100
Población 60- 64 años

Población entre 15 y 19 años del Valle del Alagón	**1.898 habitantes**
Población entre 60 y 64 años del Valle del Alagón	**2.538 habitantes.**
Coeficiente de sustitución	**74,78**

Fuente: Padrón de Habitantes a 1 de enero de 2014 (Instituto Nacional de Estadística).

Este coeficiente relaciona el tamaño de la población en edad de incorporarse al mercado laboral con aquellos que proceden a la retirada del mismo. Constituye así, un indicador que nos aproxima, a grandes rasgos, al volumen de la fuerza de trabajo disponible. Los valores porcentuales inferiores a la centena indican problemas en cuanto a la capacidad de sustitución de la mano de obra. Los datos correspondientes a la zona, por municipios y de forma global, se detallan en los cuadros que se exponen a continuación.

Como se observa en la tabla anterior los municipios de mayor tamaño son los que muestran mejores coeficientes de sustitución como Montehermoso, Coria y Torrejoncillo presentan valores por encima de la centena. Por el contrario existen varios municipios que muestran problemas graves para en cuanto a la incorporación al trabajo como Pescueza, y Casillas de Coria, Pozuelo de Zarzón, Casas de Don Gómez, Cachorrilla y Guijo de Coria con valores por debajo de treinta.

Este indicador advierte de que se está produciendo un importante desajuste en el relevo generacional del mercado de trabajo, mostrando que el número de personas que han finalizado su vida laboral es más elevado que el grupo de personas con edad de incorporarse al mercado de trabajo. El problema es mucho más grave en la zona que en la media de España y de Extremadura.

En los últimos treinta años del siglo XX, el número de personas mayores de 65 años ha pasado de representar un 9,7% de la población total española en 1970 a representar el 16,6% en el año 2000. En términos absolutos este grupo poblacional se ha triplicado pasando de 3,3 millones de personas a 6,6 millones en el 2000.

Envejecimiento de la población (1991-2015).

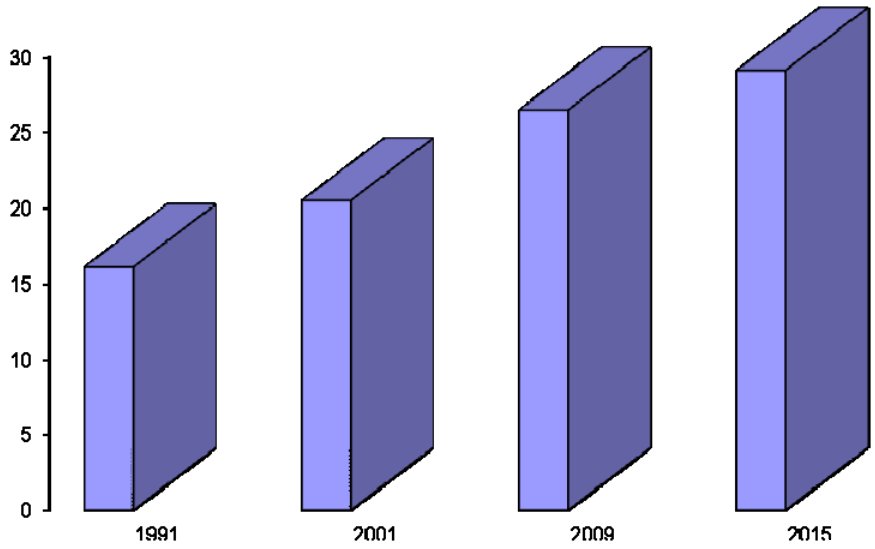

Al comparar los datos nacionales con los del Valle del Alagón, observamos que en el conjunto del Estado español el proceso de envejecimiento temporalmente no sólo se ha moderado sino que incluso ha disminuido, por varios motivos relacionados entre sí. La llegada de los inmigrantes aportó población joven en edad activa, lo que supuso un rejuvenecimiento de la población, por otro lado estos nuevos residentes incrementaron la natalidad.

En el caso del Valle del Alagón el envejecimiento se ha incrementado de forma espectacular en esta última década, con un aumento de 7 puntos porcentuales, además la población joven de nuestro territorio que en 2001 era más numeroso en nuestro territorio que en España (6.3 puntos de diferencia), y en 2009 ha experimentado un descenso muy importante situándose por debajo del nivel nacional. La población de mediana edad sufre un incremento moderado de 4 décimas. La importante pérdida de población menor de 14 años y el incremento de la población mayor de 64 años, es posible que sea debido a la caída de la natalidad, unida a los fuertes procesos migratorios a otros territorios donde la construcción tenía una importancia y generaba mucho empleo entre jóvenes. El fenómeno del envejecimiento ha aumentado a nivel nacional en estas cuatro últimas décadas, amortiguado en parte por la llegada de nuevos residentes procedentes del Norte de África, países del Este europeo y Sudamérica, pero a pesar de esto seguirá aumentando de manera notable, lo que supondrá a su vez una disminución proporcional de personas en edades jóvenes. El grado de envejecimiento de una población repercute directamente en el aumento de la población dependiente, y el progresivo deterioro de las condiciones de autonomía personal propia de las edades más avanzadas.

El porcentaje de población mayor en nuestra comarca en los últimos 25 años se ha visto incrementado en 12 puntos pasando de ser del 16.1% en 1991 a un 29.12%. en el año 2015. Nos encontramos, por tanto ante un proceso de envejecimiento bastante acelerado. En nuestra comarca el llamado "envejecimiento del envejecimiento" ha sido en el período comprendido entre 1991-2009 inferior al del conjunto nacional, como consecuencia del comportamiento y de las perturbaciones demográficas que ha soportado el territorio. Se están incorporando al grupo de edad de mayores de 80 años los nacidos a finales de la segunda década del siglo anterior. Un colectivo que se vio mermado por los desastres de la guerra, las calamidades de la posguerra, y que formó parte de la primera oleada migratoria (1950-1960). Proceso migratorio que afectó en un primer momento a los varones ya casados y con hijos, arrastrando posteriormente a toda la familia, era en aquellos momentos el colectivo en situación más precaria. Este fenómeno migratorio afectaría posteriormente a la población nacida en la posguerra un colectivo más joven y con menores cargas familiares, los protagonistas de la emigración de las décadas de los sesenta y setenta del siglo pasado. Tras esta "primera tregua demográfica" se producirá un ligero incremento al incorporarse el grupo de población que actualmente se encuentran entre los 70-79 años, representando actualmente un 11 % de la población total. Incremento que se producirá entre 2010-2020.

La segunda tregua demográfica se producirá al incorporarse los grupos de edad comprendidos entre los 55-69 años. Los miembros de estas generaciones relativamente poco numerosas, nacidos en los años de las posguerra, fueron los grandes protagonistas del proceso migratorio hacia los centros urbanos hegemónicos del norte de España, y centro Europa. Actualmente este colectivo representa el 33,23% de la población total de la comarca.

Hay dos elementos perturbadores latentes que pueden incidir negativamente en el proceso de envejecimiento de la población rural de nuestro entorno, por un lado la emigración de los jóvenes trabajadores del saber, y por otro la ruptura generacional de los jóvenes varones que intentan desvincularse de las tareas agrícolas optando por empleos más urbanos y mejor remunerados. Es necesario, por tanto, tener en cuenta también la migración selectiva de los "trabajadores del saber" los universitarios, pocos números pero goteo constante y continuo, a los centros urbanos extremeños, lo que se va a traducir de un ligero descenso del colectivo de 20-34 años. La escasa diversificación de las economías locales, y el escaso desarrollo del sector servicios e industrial no remunerado de forma adecuada a la población joven con formación, que ante la inestabilidad se ve obligada a localizarse en el medio urbano, donde las oportunidades se incrementan.

Por tanto, el proceso de envejecimiento constante de la población de nuestro entorno rural se presenta como un problema que es necesario afrontar, pero también como una nueva oportunidad para el mundo rural, que es necesario aprovechar, por la generación de empleo, y por el desarrollo de los nuevos servicios y funciones del medio rural. Las necesidades de atender a los mayores, y las pocas expectativas de empleo, convertían al colectivo de mujeres en situación permanente de demandantes

de empleo con poca disponibilidad real de incorporarse al mercado laboral.

6. **TASA DE MASCULINIDAD: Se define como número de varones por cada 100 mujeres residentes en la comarca.**

$$\frac{\text{Población varones}}{\text{Población mujeres}} \times 100$$

Población varones:	**19.233**
Población mujeres:	**19.293**
Tasa de masculinidad:	**99,68**

Municipio	Población 2014	Hombres	Mujeres
Acehúche	829	402	427
Aceituna	615	322	293
Alagón del Río	936	471	465
Aldehuela de Jerte	375	198	177
Cachorrilla	101	54	47
Calzadilla	503	254	249
Carcaboso	1122	569	553
Casas de Don Gómez	308	162	146
Casillas de Coria	423	202	221
Ceclavín	1957	995	962
Coria	12921	6343	6578
Galisteo	1006	485	521
Guijo de Coria	227	119	108
Guijo de Galisteo	1601	809	792
Holguera	713	357	356
Huélaga	220	113	107
Montehermoso	5855	3004	2851
Morcillo	406	191	215
Pescueza	166	79	87
Portaje	390	201	189
Portezuelo	247	126	121
Pozuelo de Zarzón	499	243	256
Riolobos	1310	680	630
Torrejoncillo	3198	1575	1623
Valdeobispo	705	342	363
Villa del Campo	521	257	264
Zarza la Mayor	1372	680	692

Fuente: Padrón de Habitantes a 1 de enero de 2014 (Instituto Nacional de Estadística).

El envejecimiento de la población rural, y el aumento de la longevidad de la población tienen dos importantes efectos por un lado la feminización progresiva de la población en edades elevadas a causa de la mayor esperanza de vida de las mujeres, y por otro

es el aumento de la dependencia de la población. Según estos criterios nos deberíamos encontrar con una población tanto en el medio rural y en el urbano, con un alto porcentaje de población femenina en los grupos mayores de edad, como consecuencia de la mortalidad diferencial de género. Esta situación teórica no se da en la realidad, existe un comportamiento distinto entre el medio rural y en el urbano, ya que nos encontramos con una feminización en las áreas urbanas, mientras que el medio rural se masculiniza. Una de las características del mundo rural español y de los países industrializados es el alto porcentaje de varones en relación con las mujeres. La estructura del mercado de trabajo en el medio rural, supone en líneas generales una reducción de oportunidades laborales para la mujer, esta dificultad de accesibilidad favorece e incita a las mujeres más dinámicas, más inquietas y menos conformistas a buscar esas oportunidades laborales y sociales en la gran ciudad. Por tanto la masculinización rural no es algo nuevo, está relacionada con la mayor predisposición de la mujer a salir del encorsetado mundo rural, debido a la escasa variedad y oferta laboral existente en el medio rural, basada casi exclusivamente en las actividades agrícolas, además de otras causas sociológicas más complejas, pero no por ello menos importantes.

La tasa de masculinidad es el resultado de dividir el número de hombres entre el de mujeres y multiplicar el resultado por 100. A partir de este indicador podemos establecer la Tasa de Masculinidad o Feminidad, que es la relación entre el número de hombres y de mujeres en una población y se expresa como el número de varones por cada 100 mujeres. En las poblaciones rurales esa circunstancia es altamente relevante, ya que son las mujeres las que únicamente tienen la capacidad de dar la vida, un bien cada vez más escaso en el medio rural. Sin embargo la mujer rural ha iniciado un proceso migratorio provocado por un contexto que no es el favorable para su inserción en el mercado de trabajo.

La comarca del Valle del Alagón, presenta una tasa de masculinidad que se sitúa prácticamente en la paridad (99,73), debido al volumen absoluto de mujeres que aun se localizan en algunas de las localidades con mayor población como sucede en el caso de Coria o Torrejoncillo. Por el contrario, nos encontramos con un importante grupo de municipios cuyos resultados arrojan preocupantes tasas de masculinidad, tal y como sucede en el caso de Aceituna, Aldehuela del Jerte, Casas de Don Gómez o Guijo de Coria, cuya tasa se sitúa en los 110 hombres por cada 100 mujeres. En su conjunto podemos señalar que únicamente 11 pueblos están por debajo de 100 y de estos tan solo Coria tiene realmente una estructura de la población urbana, ya que en el resto de casos, este mayor número de mujeres que de hombres es debido a la mayor longevidad del género femenino, tal y como se pone de manifiesto en localidades como Casillas de Coria, Pescueza, Morcillo o Villa del Campo, donde la población desciende a pasos agigantados y se ha disparado la tasa de envejecimiento.

La mujer rural hace tiempo, que comenzó a formarse con más intensidad que el hombre, teniendo como referencia la experiencia de su propia madre en el seno familiar, a la cual la prematura y múltiple maternidad la arrancó tempranamente de la escuela. Tiempo después cuando las tareas del campo comenzaron a disminuir y se

inició el transito al sector servicios la mujer rural se volcó en adquirir nuevas capacidades y actitudes, de manera que pudiera abrirse camino en una nueva realidad presidida por los servicios de proximidad en el medio rural (infancia, tercera edad,…) y por las posibilidades que ofrecía el medio urbano para aquellas que asistían a la universidad a cursar diplomaturas y licenciaturas académicas.

Entretanto, el hombre del medio rural que había optado por el abandono de los estudios atraído por una pronta inserción laboral en el mercado laboral, destinaba su energía al sector primario y posteriormente con el "boom del ladrillo" a la construcción. Pronto las universidades españolas vieron como el número de mujeres que poblaban las aulas se disparaba, en detrimento de los varones.

En muchos casos, estas mujeres no volverán a sus pueblos de origen a crear una familia, ya que encontrarán pareja y/o trabajo en el medio urbano, de esta forma, paulatinamente en los pueblos el número de varones en edad de procrear será cada vez mayor y el de las mujeres irá descendiendo, con la consiguiente problemática del relevo generacional, como consecuencia del descenso de la natalidad y en último término del envejecimiento de la población.

Esta circunstancia se pone de manifiesto a través de la Tasa de masculinidad, ya que en el medio rural suele ser superior a 100 y en el medio urbano se localiza por debajo de esta cifra, debido a la escasez de mujeres como consecuencia de las causas señaladas anteriormente.

No debemos olvidar, que este hecho no afecta por igual a la pirámide demográfica, ya que en lo referente a género únicamente emigran las mujeres jóvenes en edad de trabajar y además hemos de tener en cuenta que la esperanza de vida de la mujer es mayor a la del hombre.

7. EVOLUCIÓN Y ESTRUCTURA DE LA POBLACIÓN RURAL. Evolución en el periodo 1996-2014 (20 años). Pérdida de población y envejecimiento. Estructura de la pirámide poblacional, valoración de la situación actual y previsión de futuro.

Pérdida de población (%): (Si es negativo hay pérdida; Si es positivo, ganancia)

$$\frac{\text{Población (año 2014)} - \text{Población (año 1996)}}{\text{Población (año 1996)}} \times 100$$

Envejecimiento: (Si es positivo hay envejecimiento; Si es negativo, no)

P>64 / P total x 100 (año 2014) - P>64 / P total x 100 (año 1996)

Municipio	Población 2014	Población 1996	Porcentaje pérdida de población (%).
Acehúche	829	1007	-17,67
Aceituna	615	739	-16,77
Alagón	936	-*	-
Aldehuela de Jerte	375	392	-4,33
Cachorrilla	101	105	-3,80
Calzadilla	503	577	-12,82
Carcaboso	1122	1313	-14,54
Casas de Don Gómez	308	392	-21,42
Casillas de Coria	423	564	-25
Ceclavín	1957	2284	-14,31
Coria	12921	11900	+8,57
Galisteo	1006	2008*	-49,90
Guijo de Coria	227	310	-26,77
Guijo de Galisteo	1601	1841	-13,03
Holguera	713	865	-11,56
Huélaga	220	213	+3,28
Montehermoso	5855	5368	+9,07
Morcillo	406	528	-23,10
Pescueza	166	246	-32,52
Portaje	390	425	-8,23
Portezuelo	247	339	-27,13
Pozuelo de Zarzón	499	660	-24,39
Riolobos	1310	1571	-16,61
Torrejoncillo	3198	3671	-12,88
Valdeobispo	705	853	-17,35
Villa del Campo	521	664	-21,53
Zarza la Mayor	1372	1737	-21,01
Total	**38526**	**40572**	**-5,04**

*Alagón del Río se segregó de Galisteo en el año 2009, por esta razón no tenemos datos de 1996 y en Galisteo se observa una pérdida de población de unos 100 habitantes que son los correspondientes a Alagón del Río.
Fuente: Padrones de 1996 y 2014 (Instituto Nacional de Estadística).

La población de la comarca del Valle del Alagón en el año 2014 se sitúa por encima de los treinta y ocho mil habitantes. Trece mil habitantes menos que en 1960,

década en la cual el territorio tenía más de 51.000 vecinos. Es decir, a día de hoy la población de la comarca ha descendido en una cuarta parte con respecto a la que vivía en el territorio en 1960.

Evolución de la población comarcal (1900-2015).

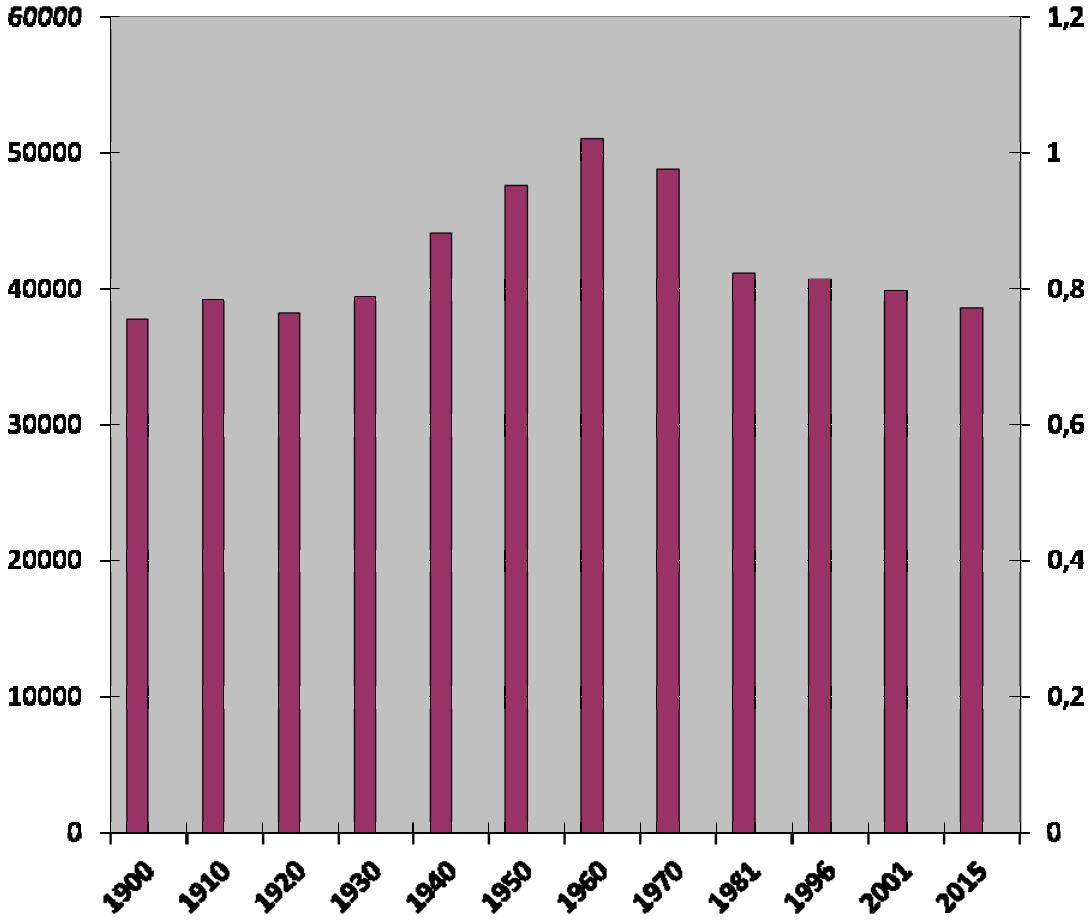

Este dato, si lo analizamos pueblo a pueblo se pone de manifiesto de manera más significativa, ya que nos encontramos con localidades en las cuales se vivió una autentica sangría demográfica motivada por el proceso migratorio. Mayormente estos municipios fueron los que quedaron al margen del proceso de conversión de las tierras de secano a regadío, es decir el oeste de la comarca del Valle del Alagón.

De esta manera, nos encontramos con un primer grupo de localidades en las cuales la población actual representa una cuarta parte de la población existente en 1960, y que son las localizadas fundamentalmente en el oeste de la comarca, tal y como sucede en los municipios siguientes municipios:

- Cachorrilla: 24,75 %
- Calzadilla: 30,74 %

- Casillas de Coria: 27,53 %
- Galisteo: 28,47 %
- Guijo de Coria: 25,53 %
- Pescueza: 25,42 %
- Portaje: 27,97 %

Existe un segundo grupo en el que viven aproximadamente en la actualidad una tercera parte de la población residente en 1960, como es el caso de:

- Pozuelo de Zarzón: 38,77%
- Villa de Campo: 39,17 %
- Zarza La Mayor: 35,39 %

Un tercer grupo en el que residen aproximadamente la mitad de los vecinos que vivían en 1960:

- Acehuche: 40,06 %
- Casas de Don Gómez: 42,30 %
- Ceclavín: 40,95 %
- Torrejoncillo: 57,99 %
- Valdeobispo: 46,22 %

El resto de localidades de la comarca se beneficiaron del proceso de colonización del territorio, porque a partir de la década de los cincuenta y sesenta del pasado siglo la realidad de la comarca cambia con la transformación de las tierras de secano en regadío y con la creación de los nuevos poblados de colonización promovidos por el Instituto Nacional de Colonización (INC). Estas nuevas entidades se van a nutrir de vecinos provenientes en unos casos de la misma comarca, pero también de las comarcas vecinas, para tener la posibilidad de ser colono se van a tener en cuenta los siguientes requisitos:

-El estado civil del peticionario.
-Número de hijos.
-La edad del peticionario.
-Su profesión, agricultor con dos años de práctica agrícola.
-Nivel de formación académica básica (los peticionarios han de saber leer y escribir).

Estos criterios de selección son juzgados por el INC que harán entrega de un lote (vivienda, parcela y yunta) al peticionario seleccionado. De esta manera los poblados de colonización serán habitados por colonos y obreros pero también por toda una serie de profesionales: médico, maestros, sacerdotes, funcionarios públicos... que disfrutan de una vivienda y cuya presencia está controlada por el INC.

De esta manera en una primera fase (década de los 50) en Galisteo la población sufre un incremento de unos 2.000 vecinos con la creación de Alagón del Caudillo, localidad a la que van a acudir los pobladores de Granadilla y otros. En Carcaboso con la creación de Valderrosas el incremento es de unos 400 habitantes. La segunda fase correspondería con la década de los 60 en la que Coria recibirá un incremento

poblacional de en torno a 4.000 vecinos con la creación de los poblados de Puebla de Argeme y Rincón del Obispo. Guijo de Galisteo casi duplica su población con la creación de Valrío y El Batán y Riolobos se nutre de unos 100 habitantes con la creación del pequeño poblado de Pajares de la Rivera.Merece un tratamiento especial el municipio de Torrejoncillo que apenas va a notar en sus arcas demográficas la creación del poblado de Valdencín, al encontrarse inmerso en un éxodo masivo, debido a ser un pueblo artesano afectado por la producción industrial en el sector textil procedente de la vecina localidad salmantina de Béjar.

Definitivamente, a quien más ha favorecido este proceso ha sido a Coria, que gracias a la puesta en marcha en la comarca del regadío, se ha convertido en la ciudad más importante de todo el Valle del Alagón, ganando una población de 9760 personas desde principio de siglo y 4698 entre los 1960 y 2000, concentrando consiguientemente, un importante volumen de servicios comarcales. Por el contrario, cabe mencionar el proceso que se ha producido en Torrejoncillo, que a principios de siglo casi doblaba la población de Coria, y hoy apenas supera los 3.300 habitantes. Si comparamos la tabla, con la población actual de cada uno de los municipios de Coria (12921 habitantes) y Torrejoncillo (3189 habitantes), y la población que ambos municipios tenían en el inicio del proceso de colonización, podemos decir que Coria ha experimentado un crecimiento de la población de un 243,10% (7.682 personas), mientras que Torrejoncillo ha tenido un descenso de su población en un -59,97% (2.207 personas). Teniendo en cuenta que ambas localidades partían de una población similar: Coria 5.368 habitantes y Torrejoncillo 5.514 habitantes.

A nivel comarcal, será en estos años cuando se producirá el principal aumento de población en El Valle del Alagón -década 1950-60- épocas en la que se van creando los pueblos de colonización mencionados antes y que suponen una importante inyección demográfica a la zona. Este proceso de renovación unido a la fuerte emigración que asoló a la zona durante la década posterior 60-70 y que a día de hoy sigue vigente -aunque no el carácter masivo de entonces- ha producido una caída muy importante de los efectivos demográficos del territorio.

En cuanto al resto de población, son varios los municipios que integran el Valle del Alagón que a principios de siglo duplicaban y triplicaban su población y que hoy en día se encuentran en una situación demográfica agónica debido al paulatino envejecimiento de su población, siendo las posibilidades de recuperación de población de estos municipios escasa, ya que la población joven es mínima y a ésta le sigue afectando, de forma menos dramática, una emigración selectiva que casi siempre coincide con las edades productivas.

Entre la década de los sesenta y setenta del siglo pasado el Valle del Alagón pierde unos 10.000 habitantes, así a principios de los ochenta la población se había reducido hasta los 41.240 habitantes, como resultado de la diáspora migratoria que condujo a una quinta parte de la población a Madrid, Cataluña y el País Vasco, fundamentalmente.

El proceso migratorio inicialmente afectó a los varones jóvenes, poco a poco el proceso migratorio se generalizó y fueron las familias en bloque las que emigrarían. La emigración de los vecinos de la comarca no solo de produjo dentro del territorio

español, hubo otros que decidieron atravesar nuestras fronteras buscando mejor suerte en Francia, Alemania y Suiza.

Ya hemos evidenciado que la emigración de los vecinos de la comarca del Valle del Alagón se atenuó debido a la transformación experimentada con la conversión de las tierras del entorno de Coria de secano a regadío a través del proceso de colonización que llevó aparejado el Plan Cáceres, sin embargo aquellas localidades del territorio ajenas al citado proceso asistieron al declive de sus localidades que en la actualidad tienen una tercera parte de la población que residía en ellas al comienzo de la década de los sesenta del siglo pasado.

En consecuencia nos encontramos con que en estas poblaciones se vive un paulatino proceso de envejecimiento, como resultado de no existir un renovación demográfica vigente ya que los pueblos del territorio están perdiendo efectivos como resultado de la falta de oportunidades laborales y la inexistencia de servicios en muchos de estos municipios, que favorece un proceso migratorio que aún sigue abierto y que afecta fundamentalmente a las mujeres y a la población más joven.

Para analizar la estructura de la población de la comarca utilizaremos la pirámide de población que es un gráfico de barras que muestra la estructura demográfica por sexo y edad. En este caso analizaremos la pirámide de población del Valle del Alagón del año 2014, que refleja en su perfil los sucesos que han tenido repercusiones demográficas en los últimos cien años.

Intervalo	**Hombres**	**Mujeres**
0-4	667	667
5-9	853	831
10-14	875	874
15-19	996	902
20-24	1144	1097
25-29	1210	1054
30-34	1318	1174
35-39	1336	1243
40-44	1475	1315
45-49	1540	1438
50-54	1632	1389
55-59	1287	1251
60-64	1114	1030
65-69	946	1029
70-74	858	988
75-79	803	1084
80-84	716	995
+85	463	932
Totales	**19.233**	**19.293**

En la pirámide puede apreciarse un hecho estadístico habitual que es que nacen más varones que mujeres. La barra de los 0-4 años es más larga del lado de los varones y el índice de masculinidad para el grupo 0-4 años. La superioridad numérica masculina se mantiene prácticamente en su totalidad debido a que las mujeres además de vivir más años, han participado en un proceso selectivo migratorio, propio del medio rural, debido a una mayor formación y cualificación profesional que ha provocado el éxodo del medio rural con la consecuente y paulatina masculinización del territorio.

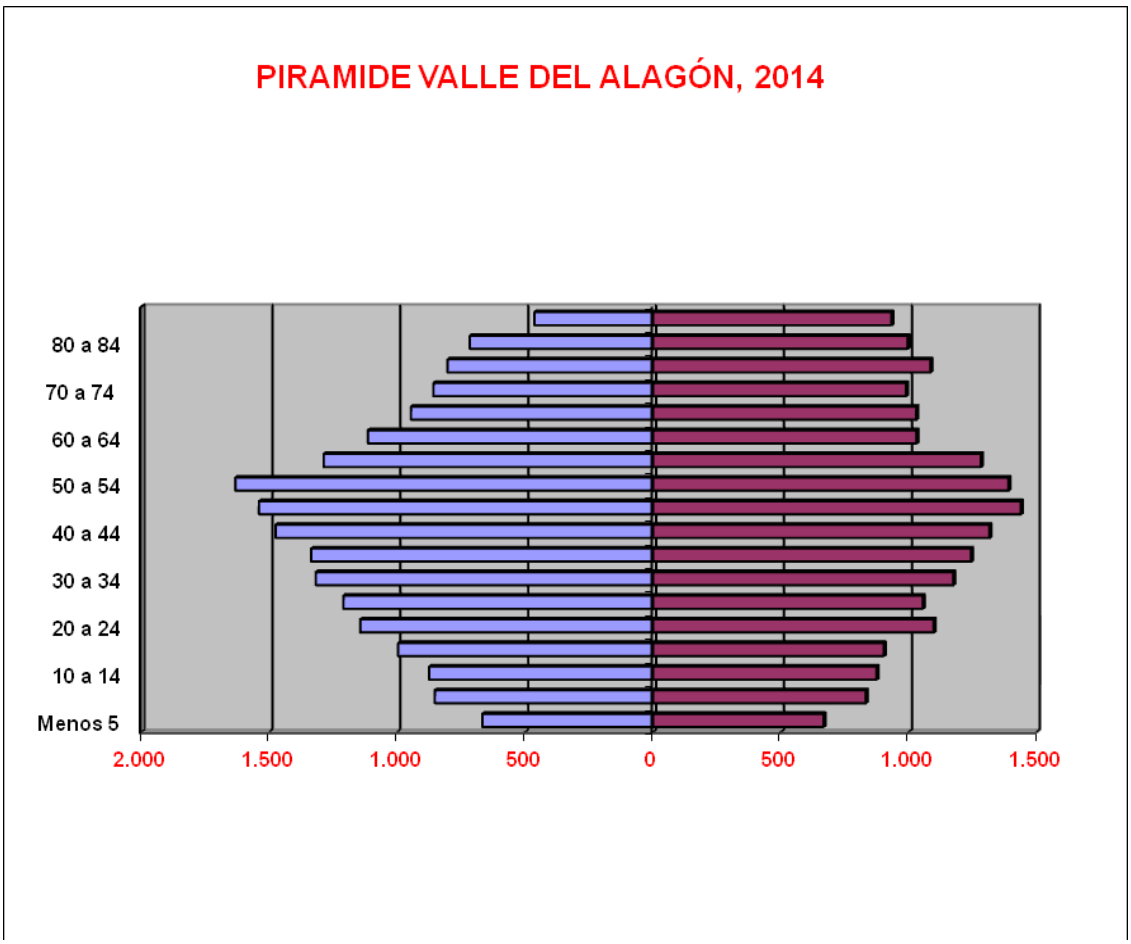

Hoy sabemos que las mujeres disfrutan de una mayor esperanza de vida que los hombres, como también lo pone de manifiesto la pirámide demográfica del Valle del Alagón, a pesar del citado proceso de masculinización del territorio. Todo ello es debido a que las mujeres tienen más fortaleza biológica por motivos hormonales e inmunológicos, que se manifiestan sobre todo en la infancia, en la que, en las mismas circunstancias, los niños tienen mayor probabilidad de muerte que las niñas; han reducido considerablemente la mortalidad en el parto y posparto (nacimientos en clínicas, progresos de la medicina); y hasta épocas recientes han tenido un estilo de vida con menor exposición a los factores de riesgo de muerte. Por el contrario, los hombres han tenido tradicionalmente un estilo de vida distinto más expuesto al riesgo: mayor participación directa en las guerras; trabajos más duros, con mayor desgaste físico y probabilidad de accidentes; incidencia más alta de hábitos nocivos en exceso como el alcohol y el tabaco; hábitos alimentarios y de vida más desordenados; y menor cuidado por su salud.

La forma de urna de la pirámide del Valle del Alagón se corresponde con la de una con una envejecida. La base es estrecha, debido al bajo porcentaje de jóvenes y se remete desde hace cuarenta años, indicando una natalidad baja y en descenso. En cambio, la longitud de las barras de los ancianos muestra un importante volumen de población de 65 años y más, indicativo de una elevada esperanza de vida. Las causas del prolongado envejecimiento demográfico por la base han sido el descenso de la natalidad unido a la emigración, la situación económica y los cambios sociales.

En la década de 1960 y hasta mediados de la década de 1970, el motivo principal del descenso de la natalidad fue la elevada emigración de la población comarcal, si bien es cierto que se vio paliada en un primer momento por el Plan Cáceres y la consiguiente conversión de las tierras de secano en regadío. El motivo del inicio de este proceso migratorio lo encontramos en el proceso de industrialización iniciado por el General Franco, cuyo objeto va a ser crear grandes factorías industriales en las principales ciudades de Madrid, Cataluña y el País Vasco, es el denominado Plan de Estabilización Nacional (1959).

Es a partir de este momento, cuando el proceso migratorio alcanza tintes dramáticos, y este va a tener su origen en el elevado peso de las actividades agrarias tradicionales y el exceso de mano de obra provocado por la mecanización del campo y el crecimiento demográfico, unido a la oferta de mano de obra en las áreas más industrializadas o turísticas del país. La emigración va a afectar fundamentalmente a la población más joven, que además es la que está en edad de procrear, por tanto de cada pareja que emigra hay que decir que no solo se irán dos miembros del territorio, sino también sus futuros hijos que nacerán en destinos alejados del territorio.

A principios de la década de los setenta se produjo la crisis de 1973, causante de un incremento del paro, en consecuencia se retrasó la edad del matrimonio y redujo el número de hijos. Posteriormente, influyeron la precarización de los contratos laborales y el alto precio de compra y alquiler de viviendas, que dificultan la emancipación de los jóvenes, prolongando su período de formación y permanencia con los padres.

En esta época la sociedad española comienza a experimentar cambios de mentalidad y de valores, en un contexto marcado por la transición a la democracia, que culminará con la muerte del dictador Francisco Franco en 1975. Paulatinamente la aparición y despenalización del uso de los anticonceptivos, la legalización del aborto, la incorporación de la mujer al trabajo, el acceso a la educación de éstas colaborará en al descenso de la natalidad. A estos hechos hemos de añadir un cambio en los valores tradicionales, porque las mujeres en este momento de la historia de España comienzan a incorporarse al mercado de trabajo y en consecuencia la labor reproductora y el cuidado del hogar pasan a un segundo término, de esta forma retrasan la maternidad hasta consolidar su situación laboral.

En la pirámide de población de la comarca podemos observar que la mayoría de los nacimientos se producen en el grupo de los 30-34 años, ya que la falta de oportunidades laborales, la necesidad de consolidación del puesto de trabajo y la tardía edad de emancipación han supuesto un retrato en la edad de tener hijos. A este hecho debemos indicar que el número también ha descendido, por pareja.

De esta forma, las dificultades para conciliar la vida familiar y laboral, ha condicionado definitivamente la natalidad de un territorio castigado por el proceso migratorio abierto en la década de los sesenta y setenta del siglo pasado y que aún sigue abierto. En las sociedades agrarias los hijos constituían una parte importante en la ayuda de las tareas agrícolas y particularmente en la concesión de las parcelas a los colonos de los poblados de colonización, este era uno de los criterios para la concesión de las mismas.

Hoy los hijos ya no se consideran como seguro de vejez de los padres, ante el progreso de la protección social, sino que se aprecia su formación y bienestar, además, los gastos que ocasionan y la dedicación que requieren compiten con el deseo de los padres de disponer de más ingresos para el consumo y de más tiempo libre para el ocio. Asimismo, las relaciones de pareja se han impuesto sobre las reproductoras y de cuidado de los hijos, a este hecho hemos de añadir las nuevas formas de familiares distintas del matrimonio y menos prolíficas (cohabitación, hogares monoparentales de divorciados, maternidad en solitario).

En la cima de la pirámide nos encontramos con la población más anciana, que con el paso del tiempo ha ido aumentando debido al consiguiente aumento de la esperanza de vida, como consecuencia de los avances médicos y el desarrollo de los servicios sanitarios, pero también debido al fenómeno del retorno, es decir una parte de los que emigraron en la década de los sesenta y setenta del siglo pasado una vez que se jubilaron regresaron a vivir su jubilación a sus pueblos de origen. Paulatinamente esta población ha ido falleciendo, pero aun hay muchos de estos emigrantes que siguen viviendo en nuestros pueblos.

Sin embargo, no debemos de olvidar que el envejecimiento de la población, sin la consiguiente renovación demográfica provoca la desaceleración económica al no poder incorporar jóvenes al mercado de trabajo que serán los que contribuirán al pago de las pensiones de la población jubilada. Hemos de tener en cuenta que una población envejecida implica un mayor gasto médico y farmacéutico, así como un incremento de la demanda de residencias públicas y privadas.

Continuando con el análisis de la pirámide en la parte superior de la misma, podemos señalar la mayor presencia de mujeres, por múltiples motivos: la mayor esperanza de vida de la mujer por haber llevado tradicionalmente una vida más sana, no haber combatido en la Guerra Civil Española (1936-1939), no haber estado expuesta a accidentes laborales, etcétera.

Como consecuencia de la Guerra Civil, nos encontraremos con una muesca en los años posteriores, no solamente por aquellos que murieron en el conflicto armado o los que fueron exiliados –tanto adultos, como niños- si no también por todos aquellos que no nacerán en los años siguientes debido al descenso de la natalidad. No debemos de olvidar que esta época (años 40 del siglo pasado) es la denominada como “los años del hambre”, provocada por el aislamiento internacional al régimen de Franco y a la implantación de un sistema autárquico, que comenzará a superarse en la década siguiente con la llegada de la ayuda exterior, cuyo mayor exponente fue el Plan Marshall (1955).

La década de los sesenta del siglo pasado se caracterizó por el desarrollismo y la recuperación demográfica, que en España se denominó “Baby Boom” y que estuvo acompañada del Plan de Estabilización Nacional de 1959, aunque en el caso de Extremadura tuvo un efecto contrario ya que nuestros jóvenes comenzarán a emigrar a las zonas donde se localizan las principales industrias. No obstante es importante señalar, que en esta época los efectivos demográficos se recuperaron del bache de la guerra, a pesar de las dificultades económicas durante el período de la autarquía y al insuficiente desarrollo económico de la comarca.

Sin embargo, la puesta en regadío de las tierras del Alagón (el denominado Plan Cáceres), la creación de los pantanos de Gabriel y Galán, Valdeobispo y Borbollón, la creación de los poblados de colonización de Alagón del Caudillo (hoy Alagón del Río), Puebla de Argeme, Rincón del Obispo, Valrío, Batán, Valdencin, Valderrosas y Pajares de la Rivera, frenaran el proceso migratorio.

Al mismo tiempo, en esta época se localizan importantes fabricas en la comarca: la fábrica de tomates en Coria (Elagón), la de algodón (Cepansa) y posteriormente la de tabaco (Cetarsa) que tendrán una importante repercusión en la comarca aumentando la población en más de 10.000 habitantes en tan solo una década (1970-1980). Hechos a los que debemos añadir la fuerte tradición natalista de la época y la reducción de la mortalidad debida a la mejora de la medicina, la extensión de la seguridad social, la generalización de los nacimientos en clínicas, el progreso de la pediatría y el consiguiente aumento del nivel de vida.

8. DESEMPLEO: Relación entre la población demandante de empleo parada y la población activa (de 16 a 64 años). Dato del mes de enero de 2015:

$$\frac{\text{Número de parados}}{\text{Población activa}} \times 100$$

Tasa de desempleo Valle del Alagón	**21,50**

Municipio	Tasa de desempleo
Acehúche	12,43
Aceituna	17,05
Alagón	17,84
Aldehuela de Jerte	24,19
Cachorrilla	5,17
Calzadilla	18,88
Carcaboso	25,59
Casas de Don Gómez	32,75
Casillas de Coria	15,48
Ceclavín	20,62
Coria	22,67
Galisteo	23,48
Guijo de Coria	23,33
Guijo de Galisteo	18,45
Holguera	14,32
Huélaga	37,59
Montehermoso	21,74
Morcillo	25,51
Pescueza	7,14
Portaje	23,44
Portezuelo	28,10
Pozuelo de Zarzón	22,67
Riolobos	18,87
Torrejoncillo	25,18
Valdeobispo	20,65
Villa del Campo	22,48
Zarza la Mayor	12,43
Total	

Fuente: Paro registrado. SEPE o Observatorio de Empleo del SEXPE.

La evolución del mercado laboral en la comarca del Valle del Alagón, tomando como referencia los datos de enero de 2015, nos puede servir de excusa para intentar descifrar o acercarnos a una realidad social en constante cambio. Hay que hacer constar los profundos cambios del mercado laboral que se han producido en estos últimos años, se ha pasado de una situación prácticamente de pleno empleo a una situación con un alto porcentaje de población demandante de empleo, que está alcanzando cifras alarmantes. Nos encontramos en plena crisis económica, en La Gran

Recesión, donde el paro es sin duda la principal y la más dura de sus manifestaciones. Podemos decir, sin temor a equivocarnos, que uno de cada tres vecinos del Valle del Alagón en edad de trabajar se encuentra en situación de desempleo.

En el mes de enero de 2015 había 5262 desempleados en la comarca del Valle del Alagón, unos 1600 desempleados más que al comienzo de la crisis en 2009. Estas cifras para un territorio con un importante envejecimiento de la población son poco más que dramáticas. Es en 2009 cuando la construcción verdaderamente comienza a manifestar la crisis del sector, con múltiples despidos y empresas que cierran. En nuestra comarca eran muchas las cuadrillas que salían los domingos o los lunes de madrugada a trabajar a Madrid durante toda la semana que tendrán que dejar de hacerlo de manera irremisible cuando la crisis hace saltar por los aires el estado del bienestar.

Podemos afirmar, que hasta el estallido de la burbuja inmobiliaria, el paro en la comarca del Valle del Alagón, era prácticamente femenino y juvenil, llegando a duplicar al masculino. En la actualidad, donde uno de cada tres vecinos está en situación de desempleo, el paro masculino en la comarca supera al femenino solamente en 6 puntos. Sin lugar a dudas la crisis actual, ha conseguido afectar también a los hombres, que eran quienes mayoritariamente aportaban la principal fuente de ingresos en los hogares del territorio, fundamentalmente provenientes del sector servicios y del sector de la construcción.

Dentro del desempleo hay diversos grupos de edad, uno de los que sufren las consecuencias más dramáticas, aunque no la más voluminosa es el de los jóvenes (menores de 25 años), chicas y chicos en lo mejor de sus vidas para aprender, para trabajar, y que sin embargo ven, con desesperación, como pasan los años sin una experiencia profesional. El monumental problema del ladrillo, que generó la crisis monetaria, también se llevó primero por delante a aquellos que no tenían estudios o los que se quedaron en la primera etapa de la educación secundaria. Dejaron los estudios atraídos por el dinero fácil de la construcción. El resultado es conocido, a día de hoy son jóvenes sin formación y sin empleo, con apenas 25 años. Un drama.

Hay un segundo grupo de jóvenes que tiene formación profesional o universitaria pero se encuentra con un mercado de trabajo muy debilitado. Aquí el problema es radicalmente distinto, intentan alcanzar siquiera la entrevista de trabajo compitiendo con centenares de personas por un puesto. Pero no hay oferta de trabajo, así que el desempleo para muchos de ellos supone continuar formándose, pero eso no garantiza en absoluto un puesto de trabajo, sino un paso más hacia la emigración. En ocasiones devalúan su curriculum para acceder a un trabajo ante la desesperación de encontrar trabajo a cualquier precio o de contribuir a la maltrecha economía familiar. Tienen una formación muchas veces brillante, pero su autoestima es escasa y la falta de expectativas hace aumentar, si cabe, el problema. El objetivo de muchos de ellos a corto plazo es aprender idiomas para abandonar el país en busca de una oportunidad, otros, a la desesperada tratan de embarcarse en pequeñas empresas lideradas por

ellos mismos, cargadas de ilusión, pero presididas por un futuro incierto con la constante caída de los índices de consumo y el paulatino aumento de los niveles de morosidad. En consecuencia, puede que nos encontremos ante una "generación perdida" obligada a emigrar y a vivir con los padres o de éstos, más de los que ambos desearan, sin capacidad para la emancipación y aceptando trabajos que le posibiliten la mera subsistencia.

Desempleados por grupos de edad.

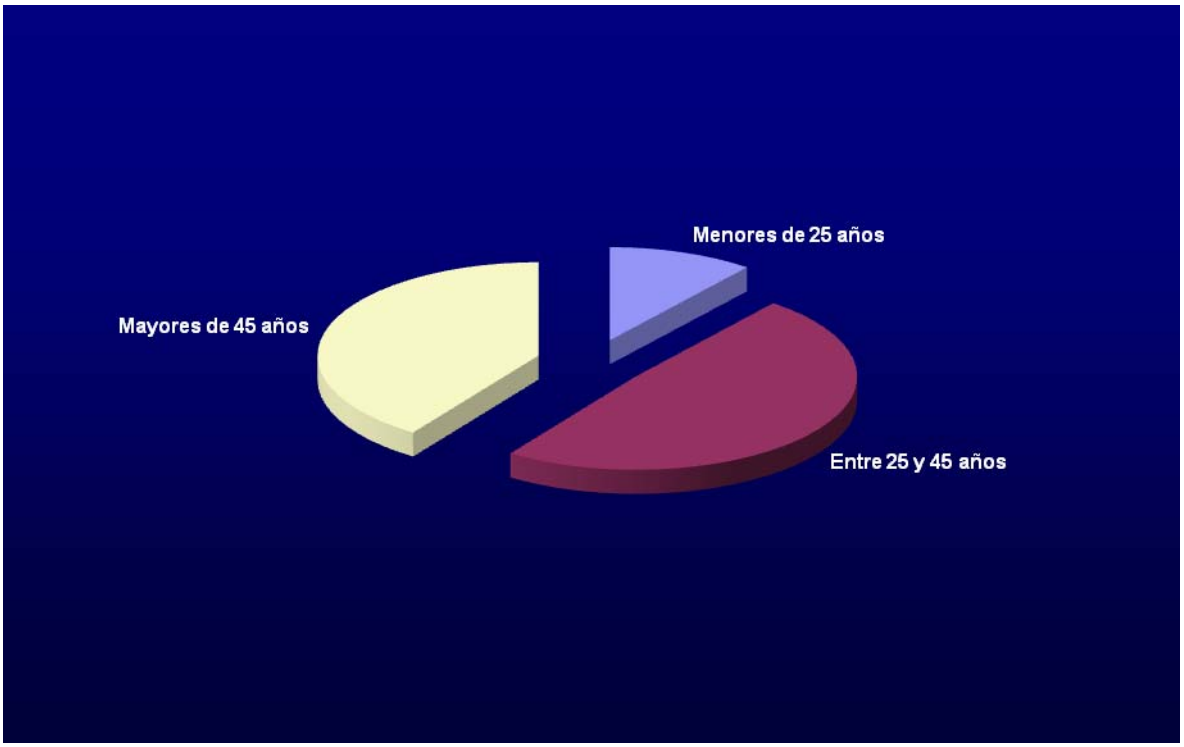

El grupo edad con mayor número de desempleados (50%) es el formado por aquellas personas en edad de trabajar que tienen entre 25 y 44 años, sin embargo el drama del desempleo ha dejado de ser un problema que afecte a un determinado colectivo. Detrás de cada número, de cada estadística, hay una historia, una persona, una familia. Gentes que no sólo han perdido su puesto de trabajo, sino también sus posesiones, que han sido mal vendidas una vez que se han agotado los subsidios y las prestaciones. Al menos, en nuestra comarca no se está viviendo el drama de los desahucios como en otros territorios del estado español, ya que el precio de la vivienda siempre fue el más bajo de nuestro país y el abuelo o la abuela se han convertido en el aliado que han rescatado de la residencia de tercera edad para volver al hogar familiar, donde la pensión de éste sirve de sustento, junto con el huerto familiar o la parcela, para alimentar a toda la familia.

El sector servicios sigue siendo de los más afectados, con 2.713 parados. El segundo sector más afectado por el desempleo es el de la construcción con 1.406 y el tercero más afectado es el de la industria, con 412. Precisamente ha sido este sector el más beneficiado de la crisis, si bien el paro ha seguido aumentando de manera paulatina, con ciertos altibajos provocados por los meses estivales, los obreros de la construcción

han vuelto a cultivar los campos antes abandonados por el cambio de la azada por la paleta de albañil.

La tasa de paro es alarmantemente elevada reflejo, no sólo, de la situación de crisis excepcional que padecemos. Y es que, también en las etapas de expansión económica, el nivel de desempleo en España es superior a la media de los países desarrollados y la de Extremadura superior a la media española, por lo que no hay otro ámbito de la vida económica y social en el que sea tan necesario el consenso político para hacer frente común a esta dolorosa realidad.

La economía española se ha sustentado, durante los últimos cincuenta años, en un modelo productivo mucho más intensivo en mano de obra que en capital e impulsado por sectores de bajo valor añadido, como son la construcción y el turismo, los cuales, al final de la última época de bonanza, copaban la mitad de la producción nacional. En el año 2008, el del inicio de la crisis actual, el ladrillo suponía el 18% del PIB español, las industrias auxiliares de éste, el 21%, y el turismo, el 11%. El hundimiento del sector de la construcción de España tras el estallido de la burbuja inmobiliaria ha propiciado un aumento del desempleo a una velocidad nunca vista antes. El récord trimestral se alcanzó en el primer cuarto de 2009 con 800.000 puestos de trabajo destruidos en sólo tres meses. Durante los últimos lustros, los sucesivos gobiernos no sólo no han impedido la especulación inmobiliaria, sino que incluso la han definido como un modelo económico sostenible y han instado a los ciudadanos a participar en ella. Los cargos políticos negaban la existencia de una burbuja especulativa en el sector de la construcción, y cuando ésta ya era evidente, no tomaron medidas para atajar los efectos de su estallido. En los tres años que está durando la actual crisis se han destruido casi dos millones y medio de puestos de trabajo, pasando de 20,5 millones de ocupados al final de 2007 a los 18,2 millones actuales, según La Encuesta de Población Activa. La tercera parte de los empleos perdidos, unos 750.000, corresponden al sector de la construcción. La destrucción de empleo causada por el fin del modelo inmobiliario no se acaba en los parados de la construcción. Como consecuencia de los altos precios de la vivienda que están pagando las familias españolas, la renta disponible para el consumo es escasa, lo que conlleva pocos ingresos en las empresas, y por consiguiente, recortes de plantillas y más desempleo.

Como se puede comprobar en los gráficos siguientes el paro no afecta por igual a todos los grupos de edad, en el grupo de edad más castigado es la generación soporte de 25-44 años con un porcentaje del 50%. Este tramo de edad es el que afecta en mayor grado de desempleo a hombres y mujeres, aunque no afecta por igual a los dos sexos, el peso de desempleo las mujeres es mayor, que en los hombres de la generación soporte. Sin embargo, en los otros dos tramos de edad (menores de 25 y mayores de 45) el porcentaje de mujeres paradas es menor que el de hombres.

Desempleados por sectores productivos.

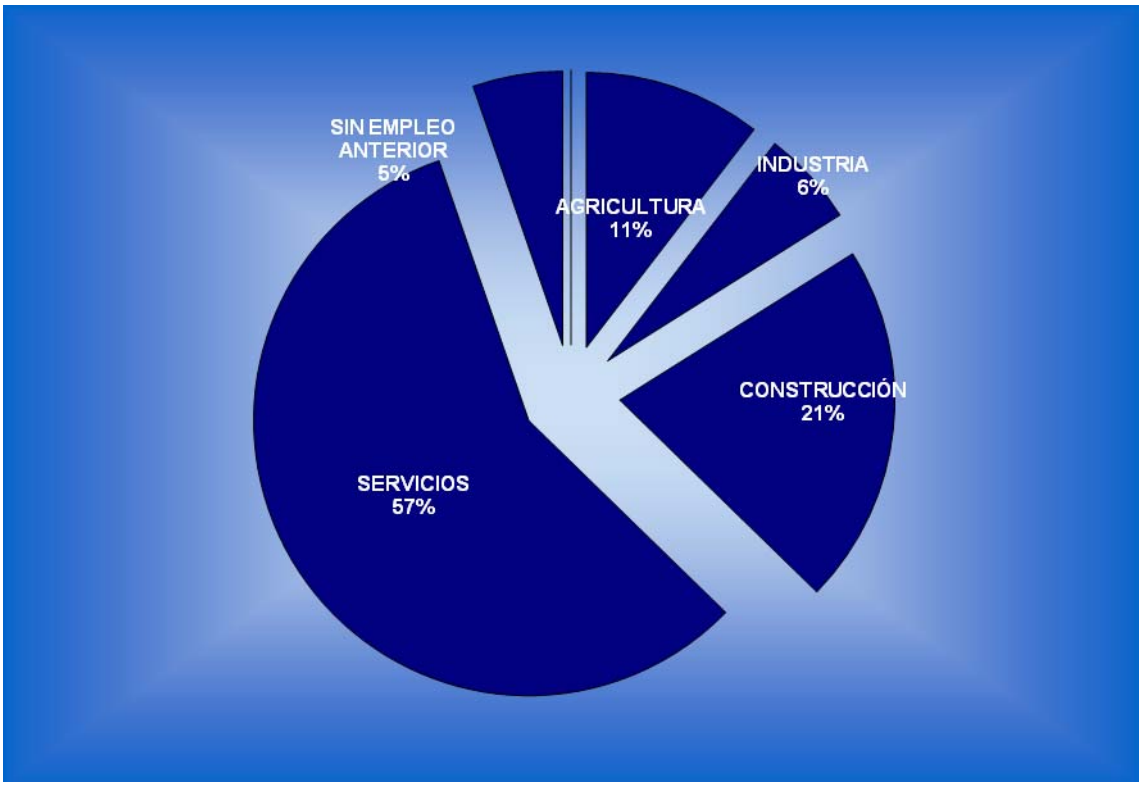

Las perspectivas de aumento del paro, de descenso de las rentas de los hogares para los próximos años, así como las previsibles nuevas políticas de recortes, supondrán un empobrecimiento general de la población española y el descenso sustancial de la calidad de sus condiciones de vida. Los datos existentes hasta la fecha permiten apuntar que al finalizar 2015 es previsible que se haya alcanzado una tasa de pobreza cercana al 28%, y cabe esperar que, ante los importantes recortes sociales, el ritmo de aumento de la pobreza se acelere significativamente en los próximos años.

Entretanto, en nuestra comarca cada vez son más los que regresan de la urbe huyendo de un ritmo de vida que no pueden pagar, tratando de refugiarse con sus hijos en los hogares paternos o maternos al abrigo del trabajo o pensión del padre o de la madre, también otros -sin ningún tipo de vinculación ni arraigo con el territorio- buscan en el medio rural la posibilidad de emprender pequeños negocios atraídos por la creencia de que en el medio rural “todo es más barato” sin ser conscientes de que con nuestras cifras de envejecimiento cada vez existen menos consumidores y que muchos de estos tampoco están en disposición de hacerlo porque se encuentran haciendo cola a la puerta de Caritas Diocesana.

9. ESTRUCTURA FÍSICA Y MEDIO AMBIENTE:

9.1. SUPERFICIE TOTAL (EN KM^2)

La superficie total de la explotación está constituida por la superficie de todas las parcelas que integran la misma: la superficie propiedad del titular, la arrendada de otros para su explotación y la superficie explotada con arreglo a otras formas de tenencia. Se excluyen las superficies de propiedad del titular pero cedidas a terceras personas. La superficie total de la explotación comprende las tierras labradas, tierras para pastos permanentes y otras tierras.

Grupo de acción local	Superficie total ST 09 (km2)	Variación ST	% Variación ST	% ST / TM
ADESVAL	1.443,40	-103,72	-6,70	82,31
España	306.140,88	-115.668,63	-27,42	60,51
Extremadura	31.020,16	-5.921,79	-16,03	74,51

Fuente: Censo Agrario 2009. INE

9.2. SUPERFICIE AGRÍCOLA ÚTIL (EN KM^2)

Es el conjunto de la superficie de tierras labradas y tierras para pastos permanentes. Las tierras labradas comprenden los cultivos herbáceos, los barbechos, los huertos familiares y las tierras destinadas a cultivos leñosos. El indicador que se utiliza es la Superficie Agraria Utilizada (SAU).

Grupo de acción local	Superficie SAU 09 (km2)	Variación SAU	% Variación SAU	% SAU / TM
ADESVAL	1.177,97	-210,54	-15,16	67,17
España	237.526,88	-25.640,99	-9,74	46,95
Extremadura	25.858,99	-3.457,88	-11,79	62,11

Fuente: Censo Agrario 2009. INE

La Superficie Agrícola Utilizada (SAU) ha disminuido un 15,16% desde 1999. En España y Extremadura se constata, por un lado, el descenso de la SAU (un 11 %). La tendencia es negativa.

9.3. SUPERFICIE PROTEGIDA (EN KM^2). SUPERFICIE PROTEGIDA BAJO LA RED DE ESPACIOS NATURALES PROTEGIDOS DE EXTREMADURA Y RED NATURA 2000

El número de Espacios Naturales Protegidos (ENP) asciende a 15 (3 pertenecientes a RENPEX y 12 a la RN2000), tiene una superficie protegida total de 274,47 km2, el 15,65 % de la superficie protegida comarcal. Con este porcentaje y comparativamente con el conjunto regional, la superficie protegida supera el límite del 10 % de territorio protegido recomendado internacionalmente.

GAL (Grupos acción local)	RENPEX	RN 2000	Total general	Superficie (Km2)	Sup. ENP (km2)	% sup ENP
ADESVAL	3	12	15	1753,60	274,47	15,65
Extremadura	80	160	240	41634,5012	12788,1825	30,7153493
España	1557	2041	3598	505.968,36	140.880,44	27,84

Fuente: REDEX elaboración propia a partir de la cartografía espacios naturales de la Dirección General de Medio Ambiente del Gobierno de Extremadura y MAGRAMA.

Relación de espacios naturales protegidos

Denominación	Tipo	Grupo	Superficie (Km2)
Árbol Singular Plátano del Vivero	Árbol Singular	RENPEX	0,03
Arroyos Patana y Regueros	LIC	RN 2000	8,45
Canchos de Ramiro	LIC	RN 2000	57,16
Canchos de Ramiro y Ladronera	ZEPA	RN 2000	196,73
Dehesa Boyal de Montehermoso	Parque Periurbano de Conservación y Ocio	RENPEX	10,48
Embalse de Alcántara	ZEPA	RN 2000	24,61
Embalse de Borbollón	ZEPA	RN 2000	0,24
Laguna Temporal de Corrales	LIC	RN 2000	0,13
Mina la Paloma	LIC	RN 2000	0,01
Parque Natural Tajo Internacional	Parque Natural	RENPEX	1,59
Pinares de Garrovillas	ZEPA	RN 2000	0,95
Río Erjas	LIC	RN 2000	1,17
Ríos Alagón y Jerte	LIC	RN 2000	11,23
Ríos Arrago y Tralgas	LIC	RN 2000	0,49
Riveras de Gata y Acebo	LIC	RN 2000	0,00

Fuente: elaboración propia a partir de la cartografía de espacios naturales de la Dirección General de Medio Ambiente del Gobierno de Extremadura.

Superficie natural protegida por municipio

Municipio	Área ENP (Km2)	% Área Término Municipal Protegida	RENPEX	RN2000	Número ENP
Acehúche	23,65	25,97		2	2
Aceituna	3,59	8,95		1	1
Aldehuela de Jerte	0,47	4,03		1	1
Cachorrilla	12,42	30,01		3	3
Calzadilla	4,45	5,83		1	1
Carcaboso	0,55	2,70		1	1
Casas de Don Gómez	1,56	5,00		1	1
Casillas de Coria	4,87	7,86		4	4
Ceclavín	35,91	22,52		3	3
Coria	2,17	2,10	1		1
Galisteo	2,62	3,99		1	1
Guijo de Coria	2,16	2,89		1	1
Huélaga	0,67	6,20		1	1
Montehermoso	13,29	13,78	1	1	2
Pescueza	26,86	51,59		2	2
Portaje	37,04	36,84		2	2
Portezuelo	47,45	37,63		3	3
Pozuelo de Zarzón	7,14	15,07			
Torrejoncillo	9,41	9,96		1	1
Valdeobispo	0,41	0,98		1	1
Villa del Campo	0,92	1,62		2	2
Zarza la Mayor	35,05	20,58	1	5	6
Alagón del Río	0,34	2,45		1	1

Fuente: elaboración propia a partir de la cartografía de espacios naturales de la Dirección General de Medio Ambiente del Gobierno de Extremadura.